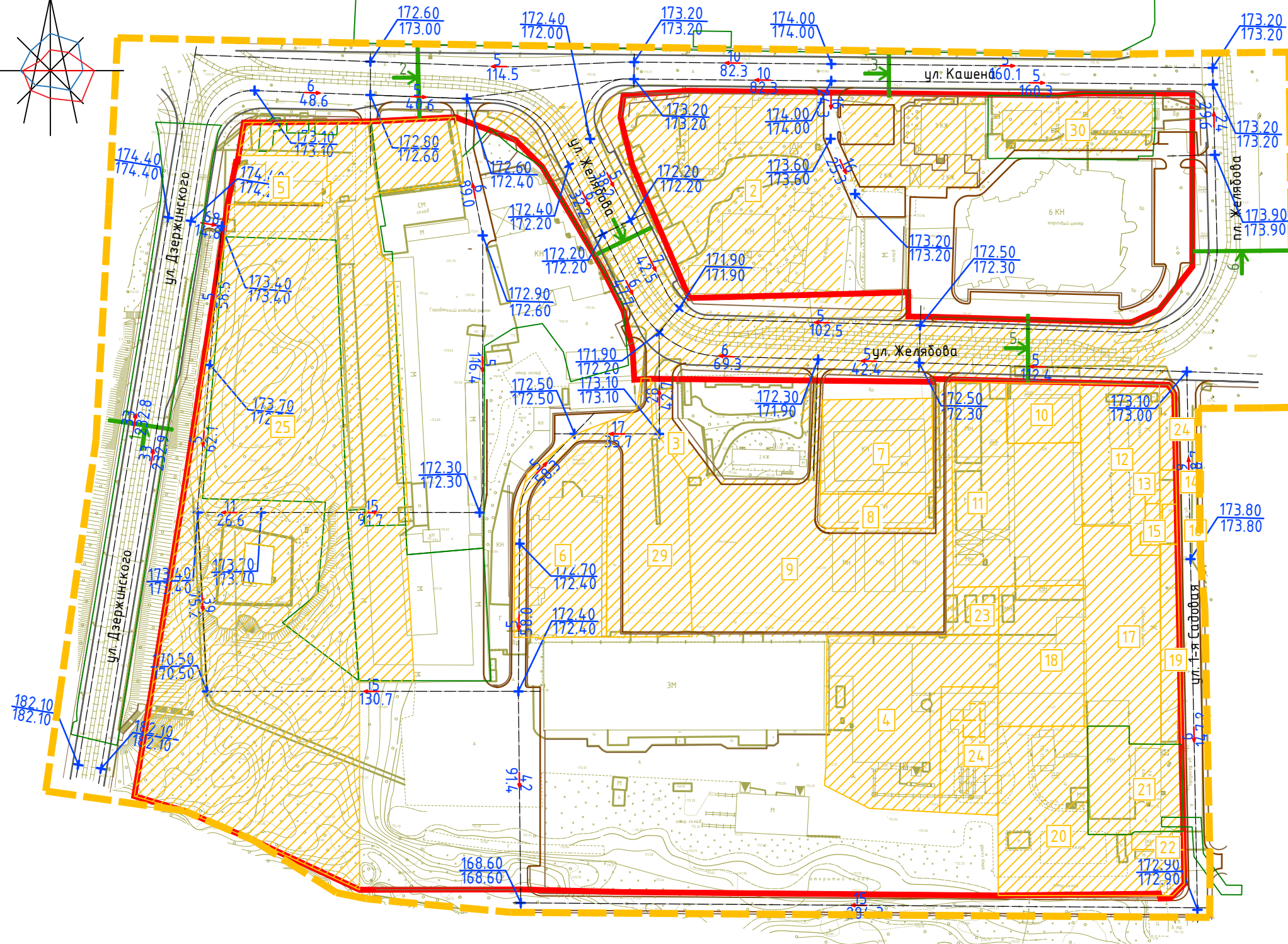
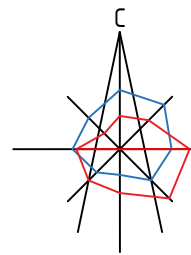


Согласовано

Взам. инв. №

Подпись и дата

Инв. № подл.



Условные обозначения

- граница территории, в отношении которой разрабатывается проект
- красные линии

- уклон, %
- направление уклона
- расстояние, м

- проектная (красная) отметка
- существующая (черная) отметка



Масштаб 1:2000

- номер зоны планируемого размещения объектов капитального строительства

- зоны планируемого размещения объектов капитального строительства



- поперечные профили дорог

Экспликация зон планируемого размещения объектов капитального строительства

№ зоны	Наименование объекта	Площадь зоны, м <sup>2</sup>
1	Аннулирована	
2	Размещение торгового центра	6820
3	Реконструкция проезда	429
4	Реконструкция объекта торговли	3943
5	Реконструкция объекта торговли	760
6	Реконструкция объекта торговли	3060
7	Реконструкция объекта торговли	1859
8	Реконструкция объекта торговли	689
9	Реконструкция парковки	6925
10	Реконструкция объекта торговли	779
11	Реконструкция объекта торговли	3855
12	Реконструкция объекта торговли	1963
13	Реконструкция объекта торговли	37
14	Реконструкция объекта торговли	111
15	Реконструкция объекта торговли	120
16	Реконструкция объекта торговли	103
17	Реконструкция объекта торговли	2667
18	Реконструкция объекта торговли	2119
19	Реконструкция объекта торговли	659
20	Реконструкция объекта торговли	3567
21	Реконструкция объекта торговли	1611
22	Реконструкция объекта торговли	165
23	Реконструкция объекта торговли	387
24	Реконструкция объекта торговли	1279
25	Размещение проезда	717
26	Размещение сквера	1073
27	Размещение сквера	4646
28	Размещение проезда	1096
29	Реконструкция парковки	3062
30	Реконструкция объекта здание главной конторы	1405

Примечание:

- Чертеж разработан на топографической съемке М 1:1000, выполненной отделом геодезических изысканий ООО "МФЦ"БИНОМ" в 2019 г.
- Система координат МСК-67, система высот Балтийская.

						Проект планировки и проект межевания территории в границах улицы Дзержинского – улицы Кашена – улицы 2-я Садовая – вдоль реки Днепр				
Изм.	Кол. уч.	Лист	№ док.	Подп.	Дата					
ГАП		Рейзман				Проект планировки территории Материалы по обоснованию		Стадия	Лист	Листов
Разработал		Затула						ДПТ	7	7
						Схема вертикальной планировки территории, инженерной подготовки и инженерной защиты территории. М 1:2000		ООО“МФЦ”БИНОМ”		

Формат А3