





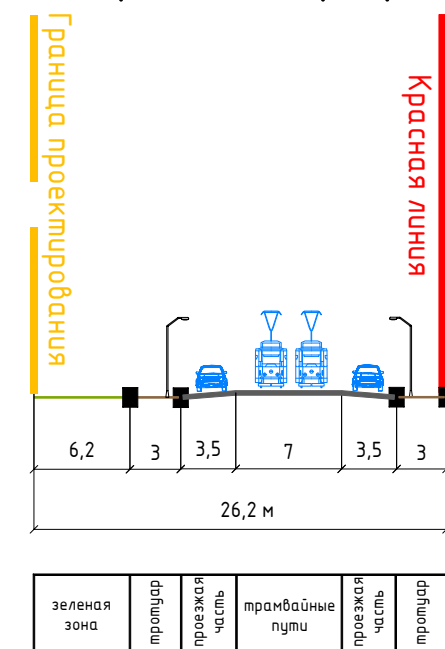
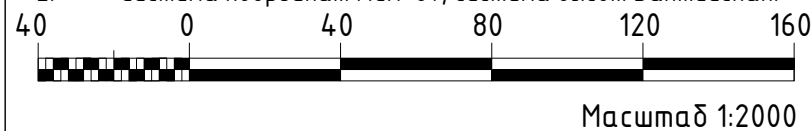


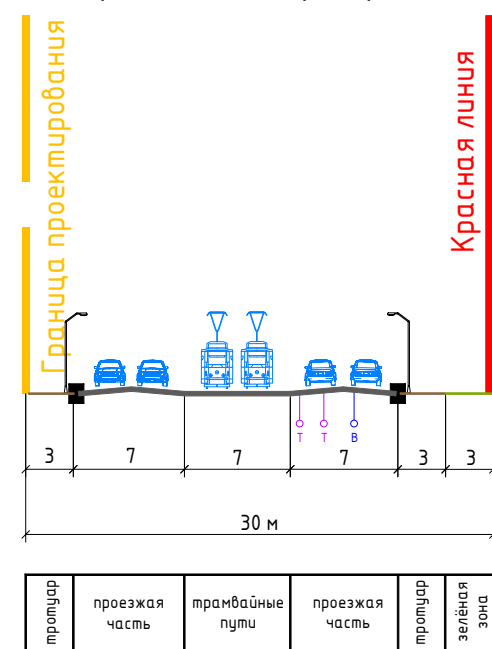
- граница территории, в отношении которой разрабатывается проект планировки
- магистральные улицы общегородского значения
- улицы местного значения в деловых и торговых зонах
- направление движения на перекрестках
- пешеходные переходы
- разворотные площадки
- расширяемые дороги

-  – знак пешеходного перехода
-  – знак место остановки автобуса
-  – знак открытых автостоянок с указанием числа парковочных мест
-  – парковки существующие
-  – парковки планируемые
-  – поперечные профили дорог

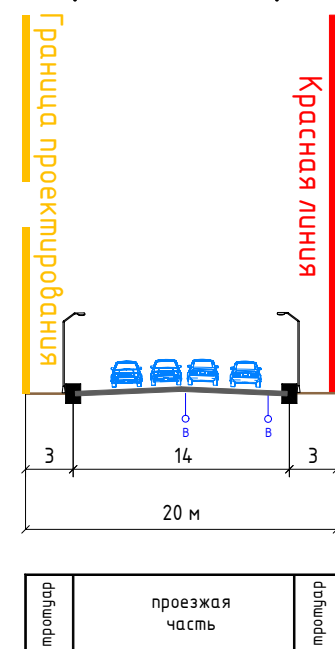
Примечание:  
1. Чертеж разработан на топографической съемке М 1:1000, выполненной отделом геодезических изысканий ООО "МФЦ"БИНОМ" в 2019 г.  
2. Система координат МСК-67, система высот Балтийская.



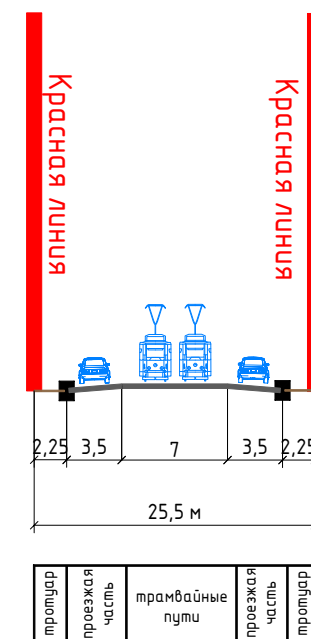
ул.Дзержинского



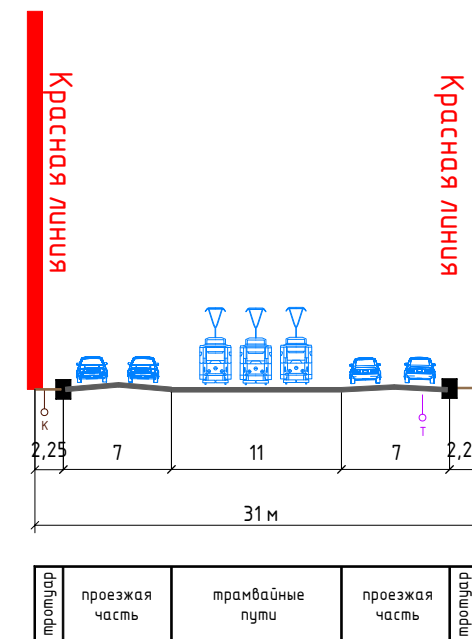
ул. Кашена



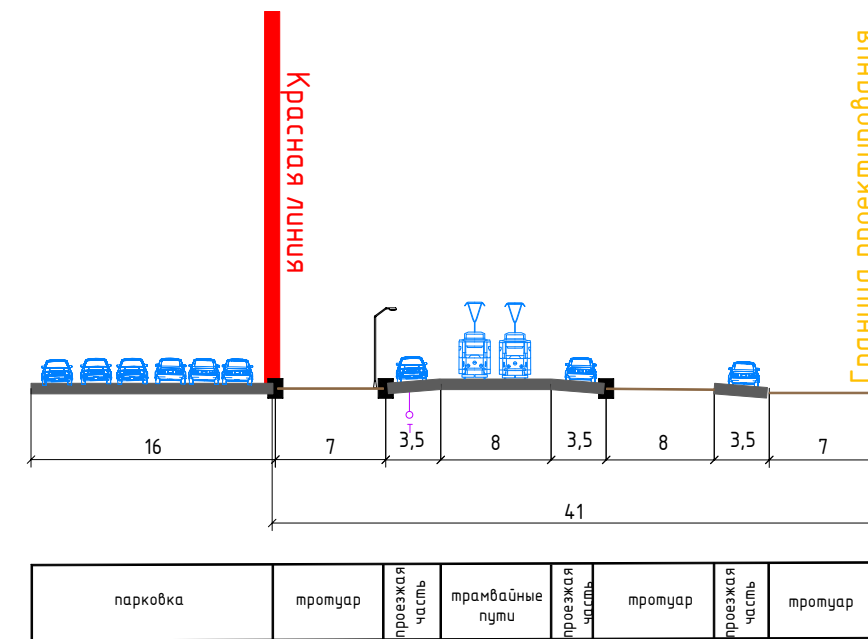
ул.Кашена



ул. Желябова





ул. Желябова



пл. Желябова

Граница проектирования

						Проект планировки и проект межевания территории в границах улицы Дзержинского – улицы Кашена – улицы 2-я Садовая – вдоль реки Днепр				
Изм.	Кол. уч.	Лист	№ док.	Подп.	Дата	Проект планировки территории Материалы по обоснованию		Стадия	Лист	Листов
ГАП		Рейзман			ДПТ			2	7	
Разработал		Дуля				Схема организации движения транспорта и пешеходов. Схема организации улично-дорожной сети. М 1:2000		ООО“МФЦ”БИНОМ”		