

Условные обозначения:

- граница территории, в отношении которой разрабатывается проект планировки
- существующие объекты капитального строительства

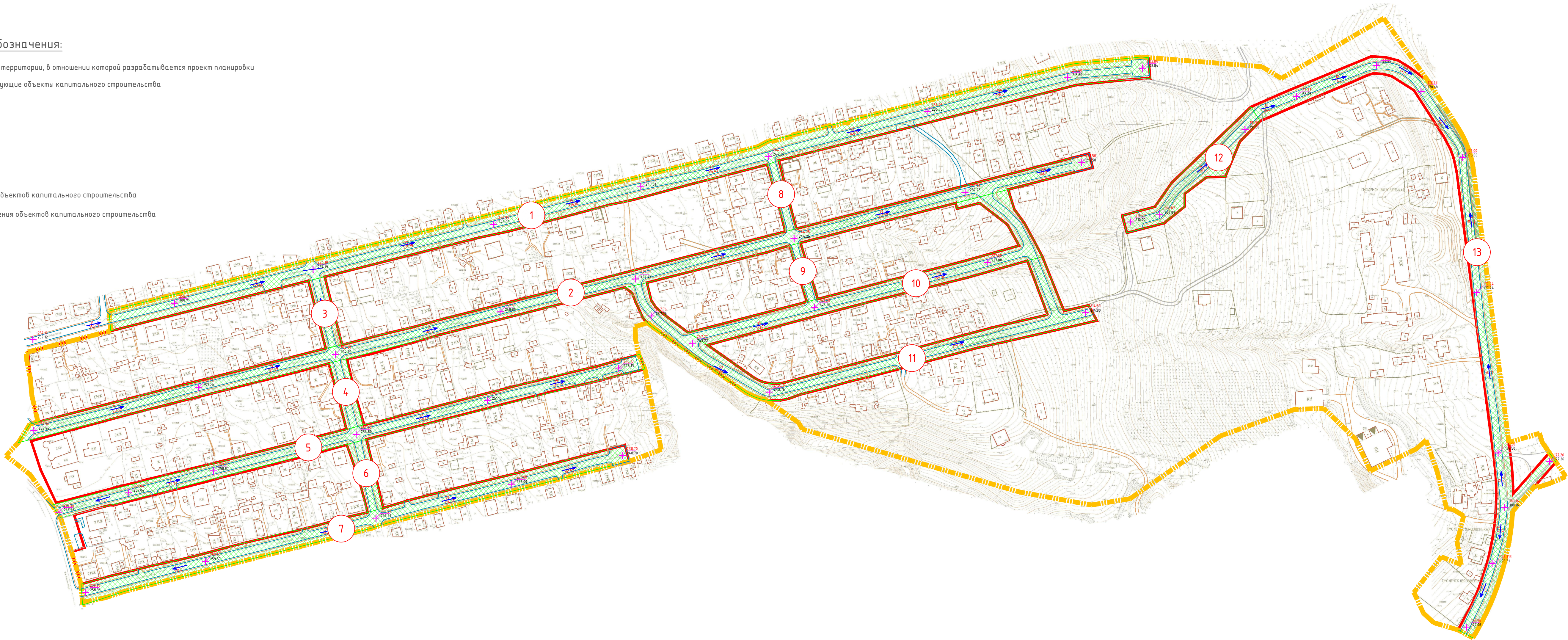
22 - уклон  
123.7 - направление уклона  
- расстояние, м

183.50 - проектная (красная) отметка  
183.50 - существующая (черная) отметка

п.1 - поперечный профиль улиц

- зона планируемого размещения объектов капитального строительства

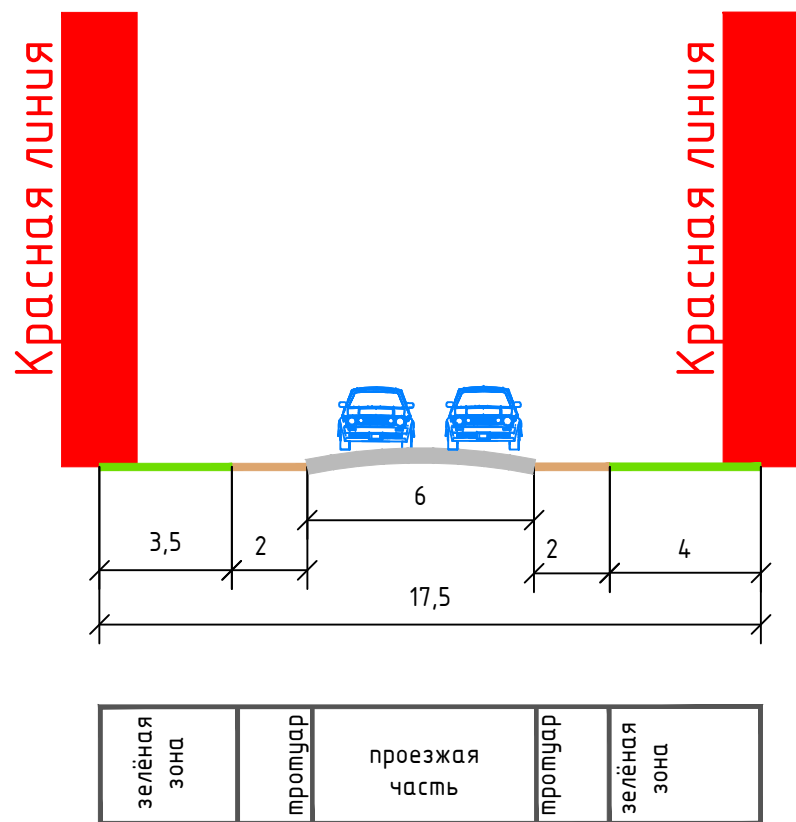
1 - номера зоны планируемого размещения объектов капитального строительства



Зоны планируемого размещения объектов капитального строительства

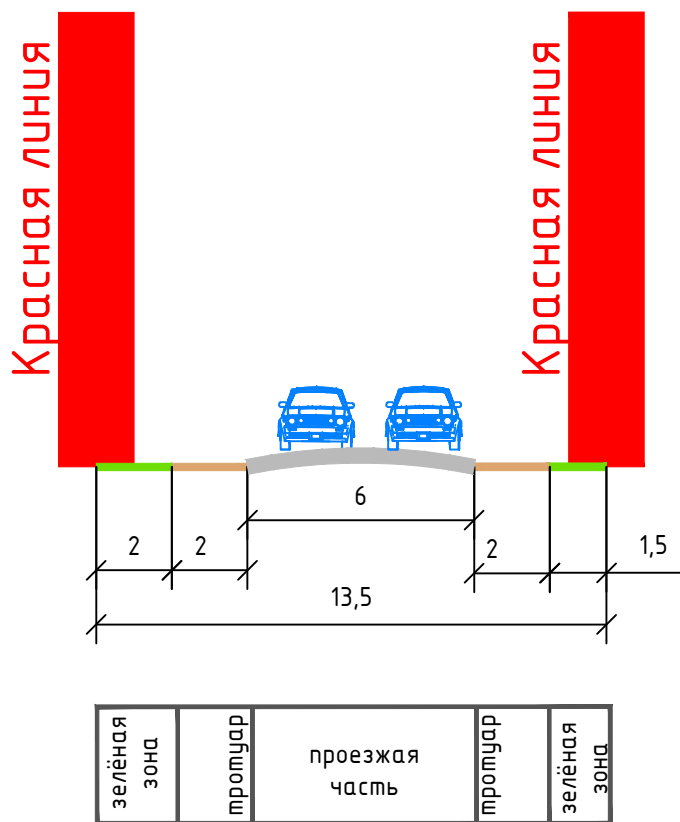
№ п/п	Наименование	Площадь зоны	Этаж-ность	Адрес
1	Зона планируемого размещения улично-дорожной сети	17345	—	г. Смоленск, 4-я Северная ул.
2	Зона планируемого размещения улично-дорожной сети	12965	—	г. Смоленск, 3-й Северный пер.
3	Зона планируемого размещения улично-дорожной сети	933	—	г. Смоленск, 3-я Восточная ул.
4	Зона планируемого размещения улично-дорожной сети	912	—	г. Смоленск, 4-я Восточная ул.
5	Зона планируемого размещения улично-дорожной сети	7051	—	г. Смоленск, 4-й Северный пер.
6	Зона планируемого размещения улично-дорожной сети	986	—	г. Смоленск, 4-я Восточная ул.
7	Зона планируемого размещения улично-дорожной сети	7597	—	г. Смоленск, 3-я Северная ул.
8	Зона планируемого размещения улично-дорожной сети	647	—	г. Смоленск
9	Зона планируемого размещения улично-дорожной сети	524	—	г. Смоленск
10	Зона планируемого размещения улично-дорожной сети	5621	—	г. Смоленск, 4-й Северный пер.
11	Зона планируемого размещения улично-дорожной сети	7330	—	г. Смоленск, 3-я Северная ул.
12	Зона планируемого размещения улично-дорожной сети	2857	—	г. Смоленск
13	Зона планируемого размещения улично-дорожной сети	10503	—	г. Смоленск, ул. Тушемлинская

Поперечный профиль 1. М 1:200



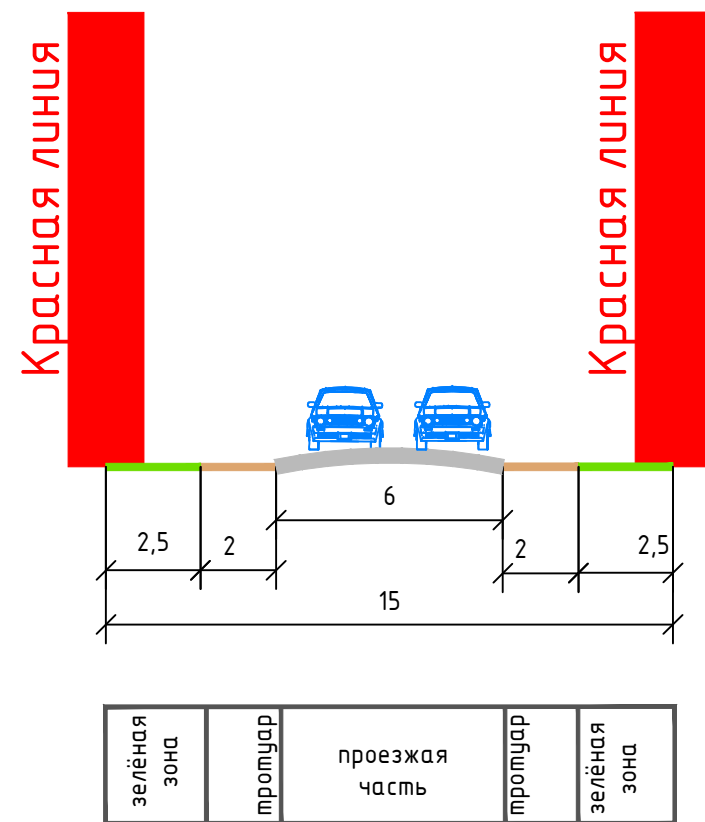
Улица 4-я Северная

Поперечный профиль 2. М 1:200



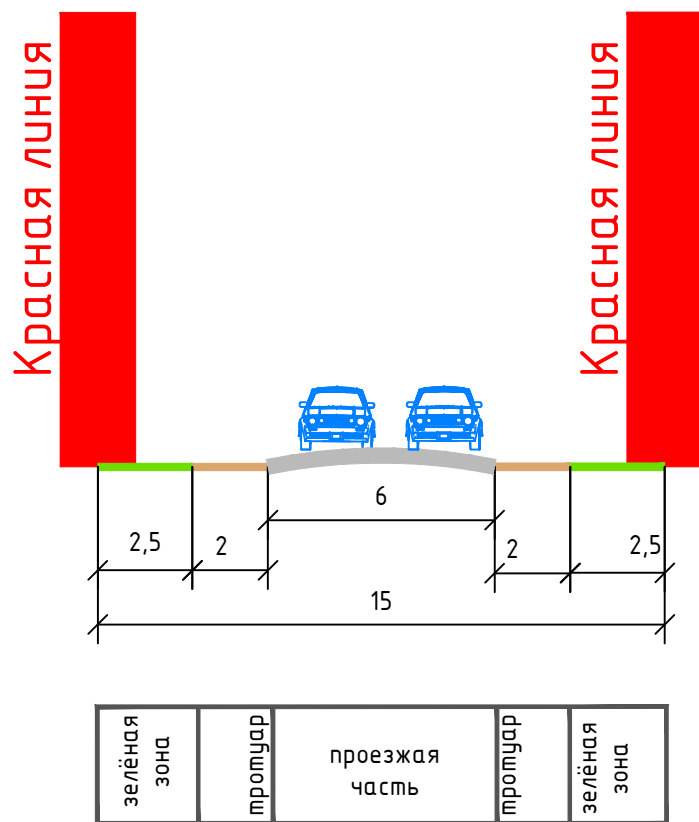
3-й Северный пер

Поперечный профиль 3. М 1:200



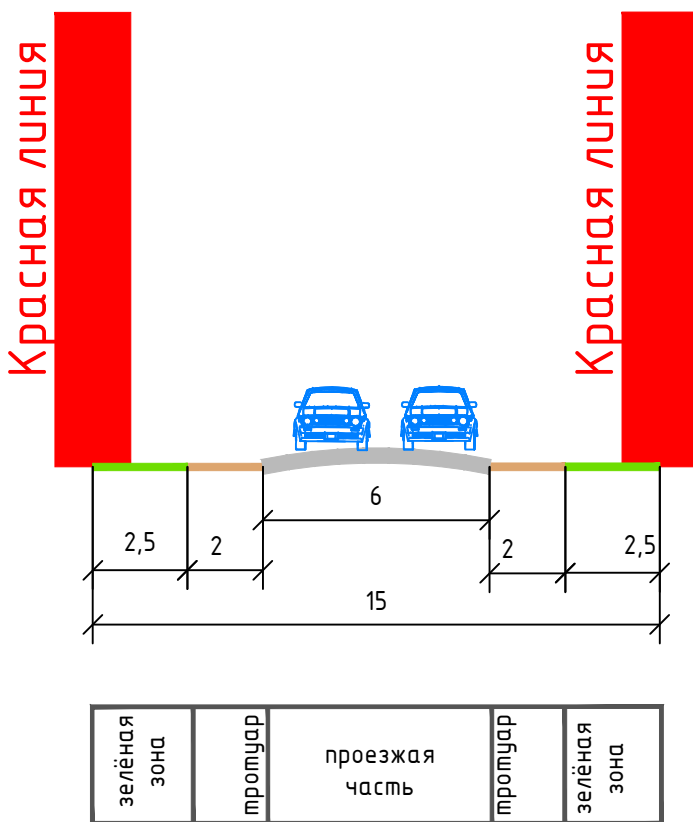
Улица 3-я Северная

Поперечный профиль 4. М 1:200



Улица Тушемлинская

Поперечный профиль 5. М 1:200



Улица 3-я Восточная

Примечание:  
1. Чертеж разработан на топографической съемке М 1:500, выполненной отделом геодезических изысканий ООО "МФЦ"БИНОМ" в 2024 г.  
2. Система координат МСК-67, система высот Балтийская.



Масштаб 1:2000

						Проект планировки и проект межевания территории в городе Смоленске в границах улицы 4-я Северная – улицы Тушемлинской – по границе территориальной зоны П5 – улицы 3-я Северная – улицы 2-я Восточная			
Изм.	Кол. чт.	Лист	№ док.	Подп.	Дата	Проект планировки территории. Материалы по обоснованию	Стадия	Лист	Листов
Директор	Алексеева А.А.						ППТ	5	5
Разработал	Есерева М.Н.					Схема вертикальной планировки территории, инженерной подготовки и инженерной защиты территории. М 1:2000	ООО "МФЦ"БИНОМ"		