

Фрагмент Карты функциональных зон генерального плана города Смоленска

- жилая зона
- зона рекреационного назначения
- производственная зона, зона инженерной инфраструктуры
- общественно-деловая зона
- зона транспортной инфраструктуры
- планируемая зона транспортной инфраструктуры

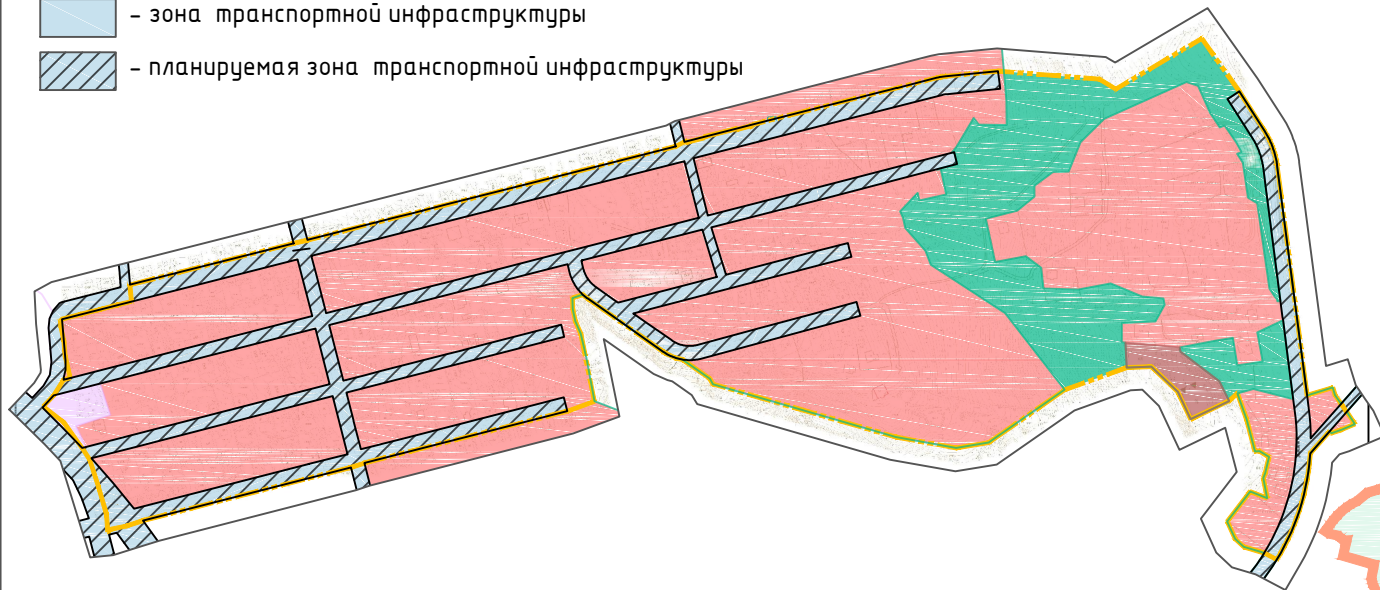
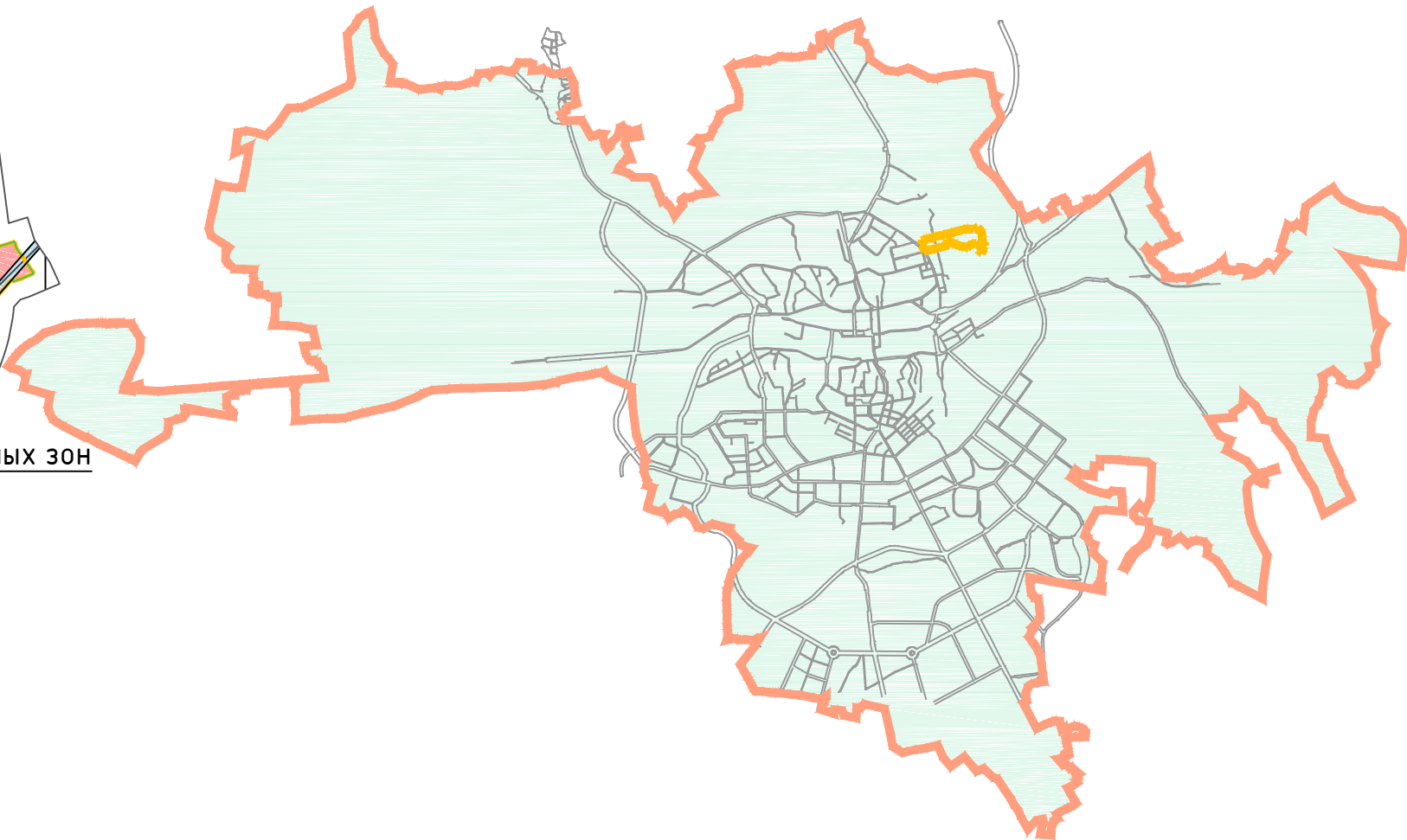
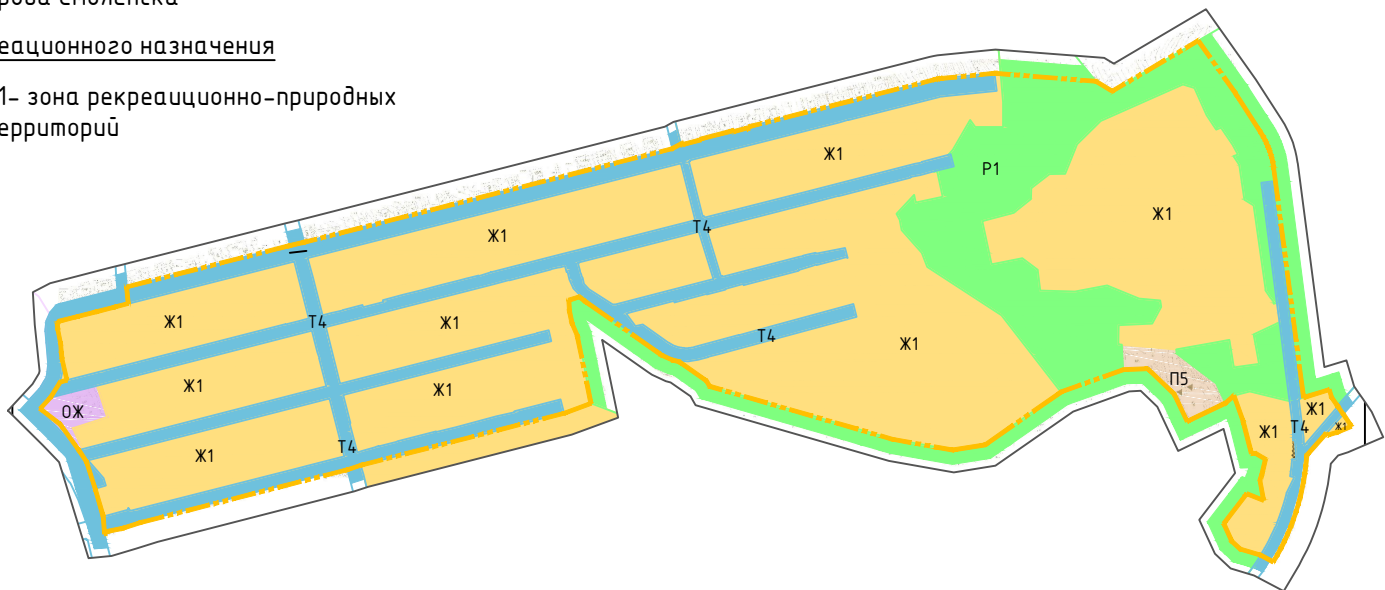


Схема расположения элемента планировочной структуры
(Схема размещения проектируемой территории в структуре городского округа)



Фрагмент Карты градостроительного зонирования. Границы территориальных зон
Правил землепользования и застройки города Смоленска

- Жилая зона**
- Ж1–зона застройки индивидуальными жилыми домами и жилыми домами блокированного типа
- Общественно-деловая зона**
- ОЖ–зона размещения жилых домов и объектов общественно-делового назначения
- Производственная зона**
- П5– зона размещения производственных объектов V класса санитарной классификации
- Зона транспортной инфраструктуры**
- Т4– зона размещения улично-дорожной сети города Смоленска
- Зона рекреационного назначения**
- Р1– зона рекреационно-природных территорий



Условные обозначения:

- территория МО г. Смоленск
- граница территории, в отношении которой разрабатывается проект планировки
- дороги

Согласовано					
Взам. инв. №					
Подпись и дата					
Инв. № подл.					

						Проект планировки и проект межевания территории в городе Смоленске в границах улицы 4-я Северная – улицы Тушемлинской – по границе территориальной зоны П5 – улицы 3-я Северная – улицы 2-я Восточная			
Изм.	Кол. уч.	Лист	№ док.	Подп.	Дата	Проект планировки территории. Материалы по обоснованию	Стадия	Лист	Листов
Директор	Алексеев А.А.						ППТ	1	5
Разработал	Егорова М.Н.					Фрагмент карты планировочной структуры территории городского округа с отображением границ элементов планировочной структуры	ООО "МФЦ"БИНОМ"		