

Условные обозначения:

- граница территории, в отношении которой разрабатывается проект планировки
- существующие объекты капитального строительства

22 - уклон,  
123.7 - направление уклона,  
расстояние, м

183.50 - проектная (красная) отметка  
183.50 - существующая (черная) отметка

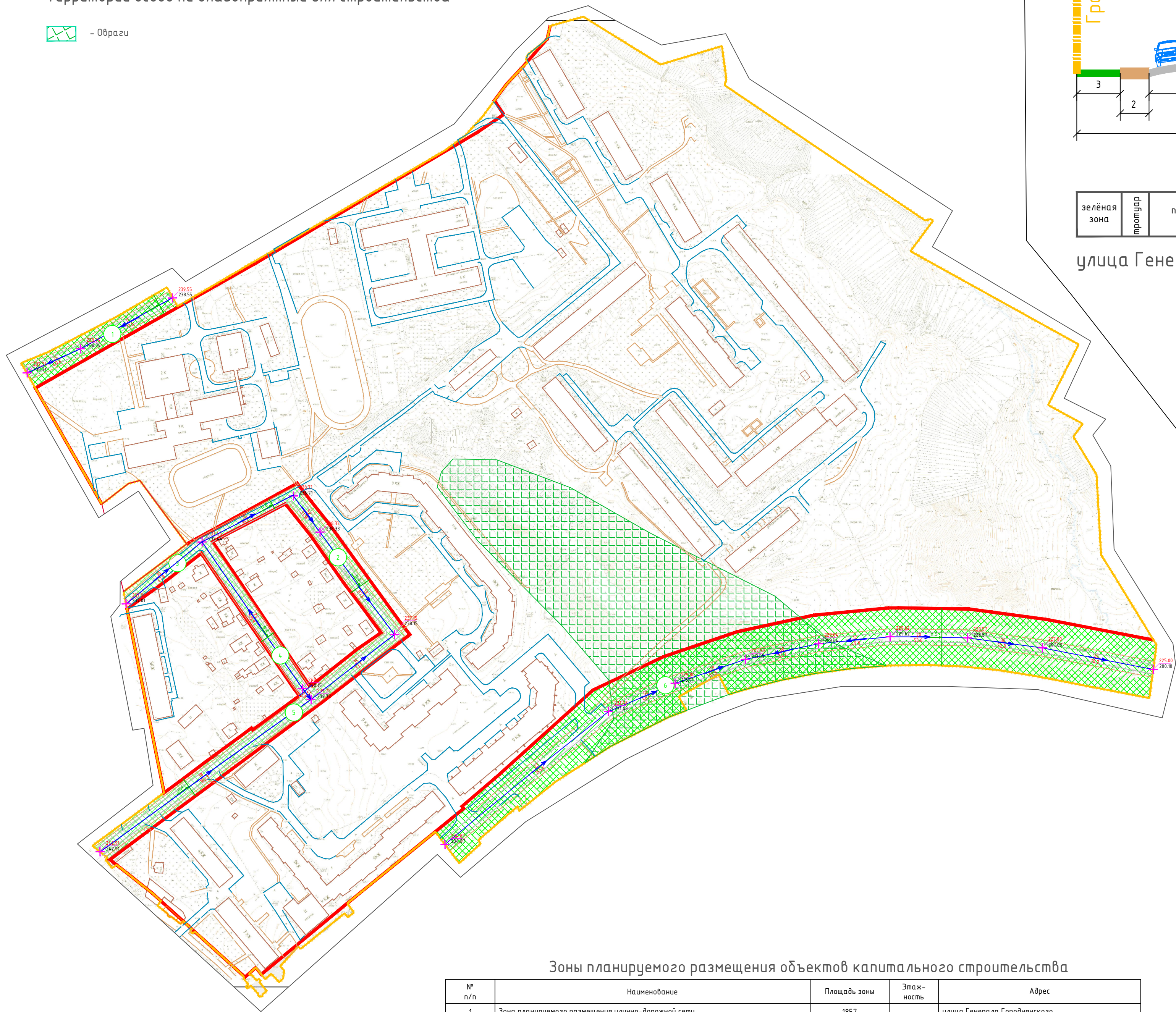
п.1 - поперечный профиль улиц

- зона планируемого размещения объектов капитального строительства

- номера зоны планируемого размещения объектов капитального строительства

Территории особо не благоприятные для строительства

- Овраги



Зоны планируемого размещения объектов капитального строительства


№ п/п	Наименование	Площадь зоны	Этаж-ность	Адрес
1	Зона планируемого размещения улично-дорожной сети	1857	—	улица Генерала Городнянского
2	Зона планируемого размещения улично-дорожной сети	1695	—	улица Сычевская
3	Зона планируемого размещения улично-дорожной сети	1376	—	улица Брестская
4	Зона планируемого размещения улично-дорожной сети	1274	—	улица Ново-Мопровская
5	Зона планируемого размещения улично-дорожной сети	3707	—	перулок Сычевский
6	Зона планируемого размещения улично-дорожной сети	19340	—	улица Полковника Гришина

Примечание:  
1. Чертеж разработан на топографической съемке М 1500, выполненной отделом геодезических изысканий ООО "БИНОМ" в 2023 г.  
2. Система координат МСК-67, система высот Балтийская.



Масштаб 1:2000


Поперечный профиль улицы 1  
(М1:200)



зелёная зона	троллейбус	проезжая часть	троллейбус	зелёная зона
--------------	------------	----------------	------------	--------------

улица Генерала Бороднянского

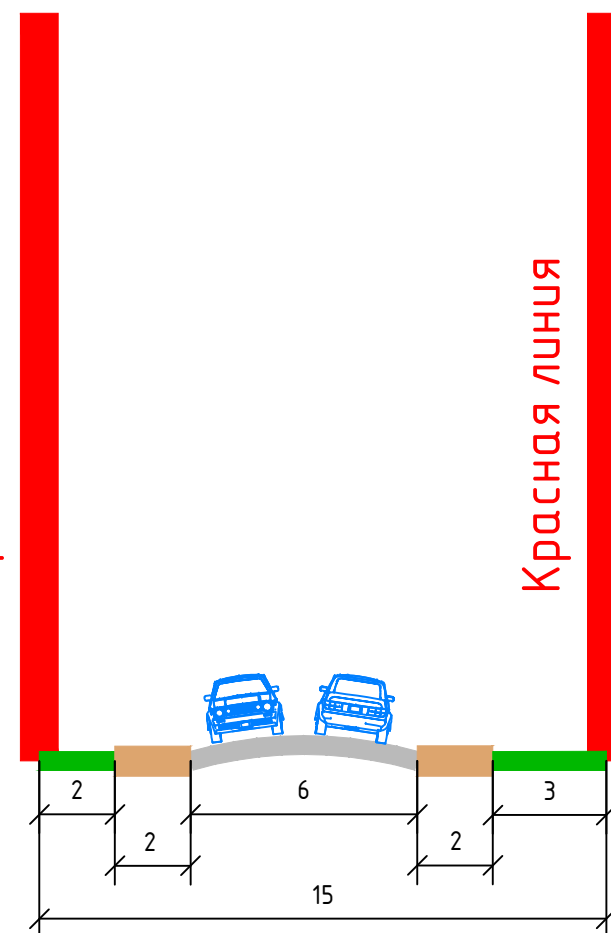
Поперечный профиль улицы 2  
(М1:200)



троллейбус	проезжая часть	троллейбус
------------	----------------	------------

улица Новомопровская


Поперечный профиль улицы 3  
(М1:200)



зелёная зона	троллейбус	проезжая часть	троллейбус	зелёная зона
--------------	------------	----------------	------------	--------------

улица Сычевская

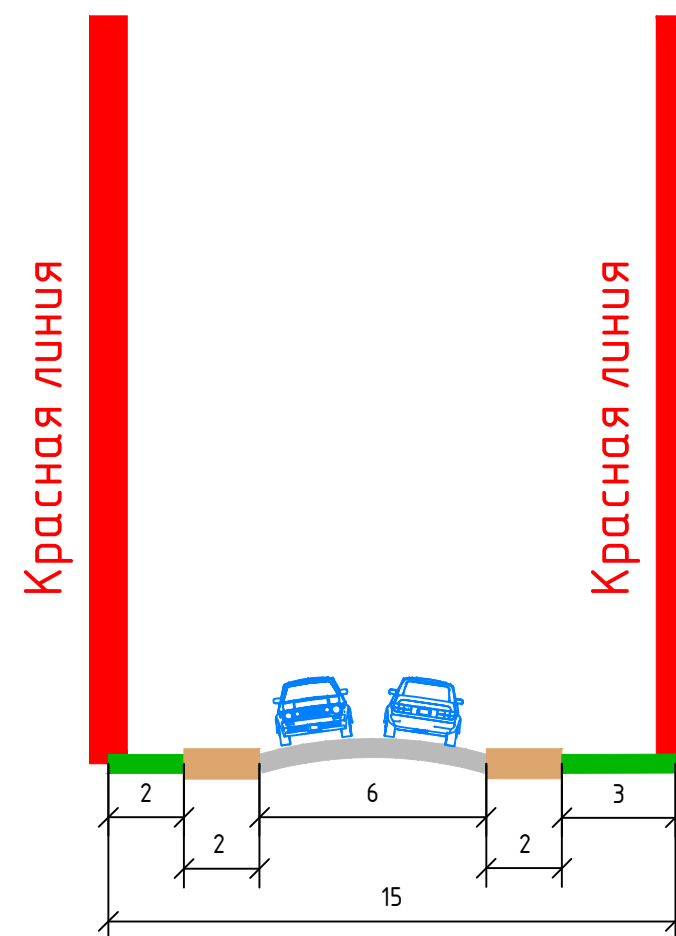
Поперечный профиль улицы 6  
(М1:200)



троллейбус	проезжая часть	троллейбус
------------	----------------	------------

улица Брестская

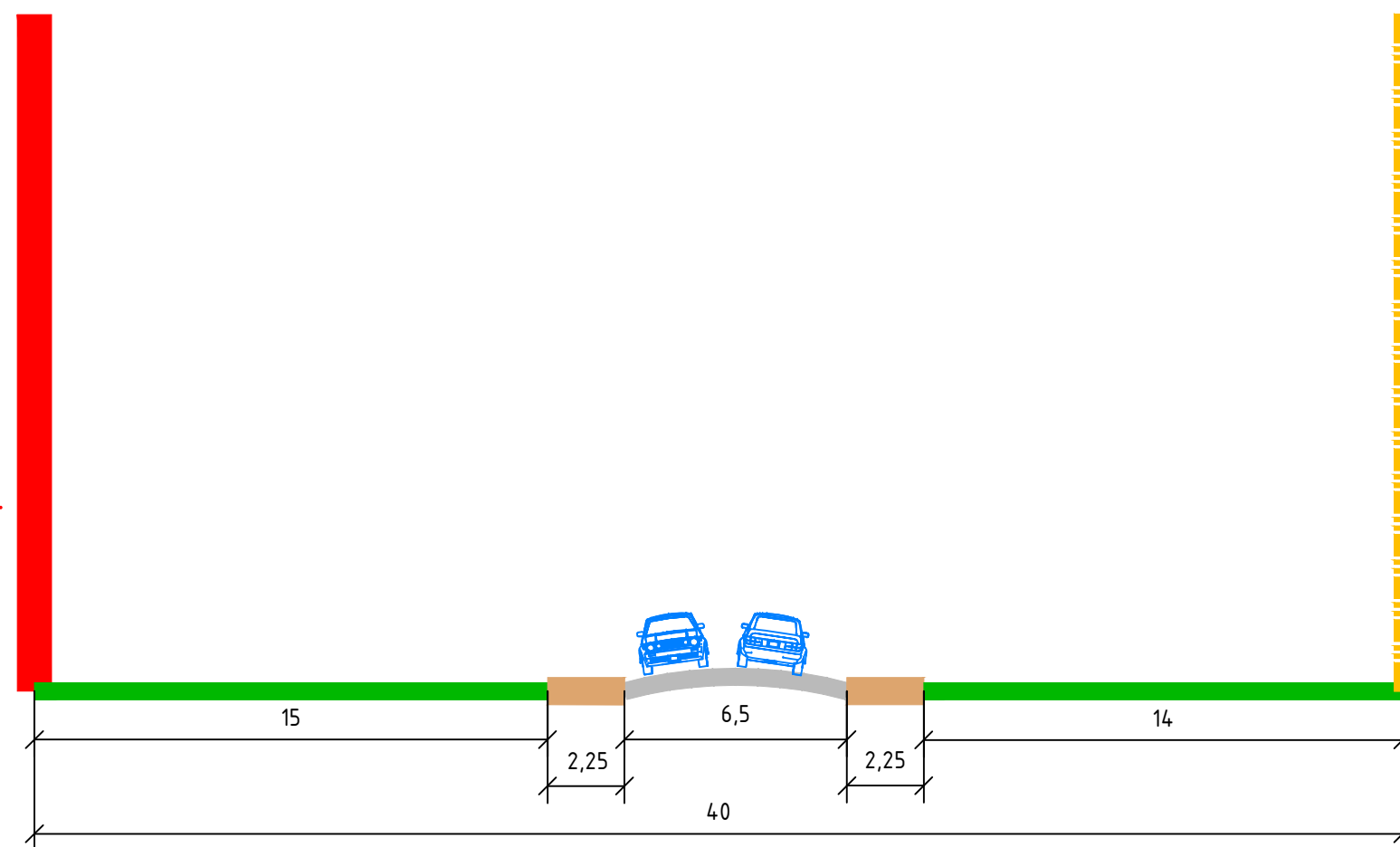
Поперечный профиль улицы 4  
(М1:200)



зелёная зона	троллейбус	проезжая часть	троллейбус	зелёная зона
--------------	------------	----------------	------------	--------------



перулок Сычевский

Поперечный профиль улицы 5  
(М1:200)



зелёная зона	троллейбус	проезжая часть	троллейбус	зелёная зона
--------------	------------	----------------	------------	--------------

улица Полковника Гришина

						Проект планировки и проект межевания территории в городе Смоленске в границах улицы Лавочкина – улицы Брестской – улицы Генерала Городнянского - по границе территориальной зоны Т1 – улицы Полковника Гришина			
Изм.	Кол.уч.	Лист	№ док.	Подп.	Дата	Проект планировки территории. Материалы по обоснованию	Стадия	Лист	Листов
Директор		Гаврилов Д.А.					ППТ	5	5
Разработал		Егоров М.Н.					Схема вертикальной планировки территории , инженерной подготовки и инженерной защиты территории. М 1:2000		
						ООО "БИНОМ"			