













- 1 – существующие объекты капитального строительства

-  – электросеть
-  – хозяйственно-бытовая канализация
-  – связь
-  – газопровод
-  – водоснабжение

-  - радиус обслуживания предприятия торговли, общественного питания и бытового обслуживания местного значения
-  - радиус обслуживания аптек
-  - радиус обслуживания отделения связи и банки
-  - радиус обслуживания дошкольными образовательными организациями
-  - радиус обслуживания образовательными организациями
-  - радиус обслуживания поликлиниками и их филиалами
-  - радиус обслуживания физкультурно-спортивными центрами жилых районов

№ п/п	Наименование	Площадь застройки	Этажность	Адрес
1	Здание школы №36	3090	3	ул Генерала Городнянского, д. 4
2	Хозяйственный блок	239	2	ул Генерала Городнянского, д. 4
3	Распределительный пункт № 10	144	1	ул. Маршала Еременко
4	Здание школы №32	54	4	ул Генерала Городнянского, д. 6
5	Трансформаторная подстанция №363	54	1	ул. Маршала Еременко
6	Многоквартирный жилой дом	662	9	ул Маршала Еременко, д. 32
7	Многоквартирный жилой дом	642	9	ул Маршала Еременко, д. 34
8	Многоквартирный жилой дом	642	9	ул Маршала Еременко, д. 36
9	Многоквартирный жилой дом	1083	5	ул Маршала Еременко, д. 38
10	Многоквартирный жилой дом	676	5	ул Маршала Еременко, д. 44
11	Многоквартирный жилой дом	894	9	ул Маршала Еременко, д. 42
12	Многоквартирный жилой дом	1707	5	ул Маршала Еременко, д. 40
13	Многоквартирный жилой дом	929	5	ул Маршала Еременко, д. 46
14	Трансформаторная подстанция №435	56	1	ул Маршала Еременко, д. 48
15	Многоквартирный жилой дом	846	5	ул Маршала Еременко, д. 48
16	Многоквартирный жилой дом	1086	5	ул Маршала Еременко, д. 50
17	Многоквартирный жилой дом	671	5	ул Маршала Еременко, д. 52
18	Многоквартирный жилой дом	2532	9	ул. Лавочкина, дом 54А
19	Котельная "Спички-III"	256	1	ул. Маршала Еременко, 16-й район дома №44
20	Многоквартирный жилой дом	1442	9	ул. Лавочкина, дом 54 в
21	Трансформаторная подстанция №525	43	1	ул Лавочкина, 54А
22	индивидуальный жилой дом	56	1	ул. Сычевская, дом 15
23	Многоквартирный жилой дом	76	1	ул.Ново-Морская, д. 78
24	Индивидуальный жилой дом	69	1	ул. Сычевская, дом 17
25	Индивидуальный жилой дом	66	2	ул.Ново-Морская, д. 57
26	Индивидуальный жилой дом	47	1	ул Сычевская, д. 21
27	Индивидуальный жилой дом	35	1	ул.Ново-Морская, д.86
28	Индивидуальный жилой дом	68	1	ул.Ново-Морская, д.84
29	индивидуальный жилой дом	81	1	ул.Ново-Морская, д.67
30	Индивидуальный жилой дом	91	1	ул.Ново-Морская, д.65
31	Индивидуальный жилой дом	82	1	ул.Ново-Морская, д.63
32	Индивидуальный жилой дом	103	1	ул.Ново-Морская, д.61
33	Индивидуальный жилой дом	60	1	ул.Ново-Морская, д.59
34	Индивидуальный жилой дом	65	1	пер Сычевский, д. 14-8
35	Трансформаторная подстанция №206	49	1	ул Брестская
36	Многоквартирный жилой дом	937	5	ул Брестская, д. 4
37	Многоквартирный жилой дом	186	2	ул Брестская, д. 2
38	Здание магазина	93	1	ул Лавочкина, д. 54
39	Здание магазина	45	1	ул Лавочкина, д. 54
40	Многоквартирный жилой дом	647	5	ул Лавочкина, д. 54а
41	Котельная	374	1	ул. Лавочкина, в-не дома №54Б
42	Трансформаторная подстанция №37	46	1	ул. Лавочкина
43	Магазин	16	1	ул. Лавочкина
44	Многоквартирный жилой дом	1754	9	ул Лавочкина, д. 54Г
45	Многоквартирный жилой дом	2131	9	ул Лавочкина, д. 54Б
46	Встроенно-пристроенный магазин	462	1	ул Лавочкина, д. 54Б
47	Многоквартирный жилой дом	672	3	ул Лавочкина, д. 54
48	Магазин	324	1	ул. Лавочкина, возле дома 54А

Μακρυσμαδ 1:2000

Примечание:
1. Чертеж разработан на топографической съемке М 1:500, выполненной отделом геодезических изысканий ООО "БИНОМ" в 2023 г.
2. Система координат МСК-67, система высот Балтийская.

[illegible]

Формат A1