

Фрагмент Карты функциональных зон генерального плана города Смоленска

- жилая зона
- планируемая зона транспортной инфраструктуры

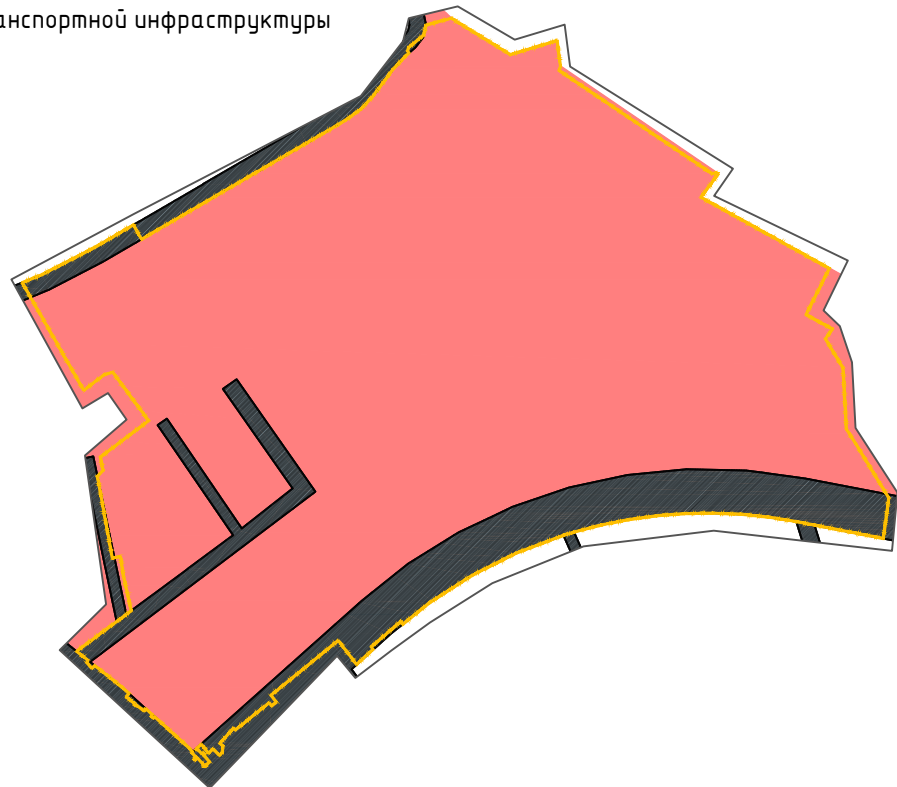
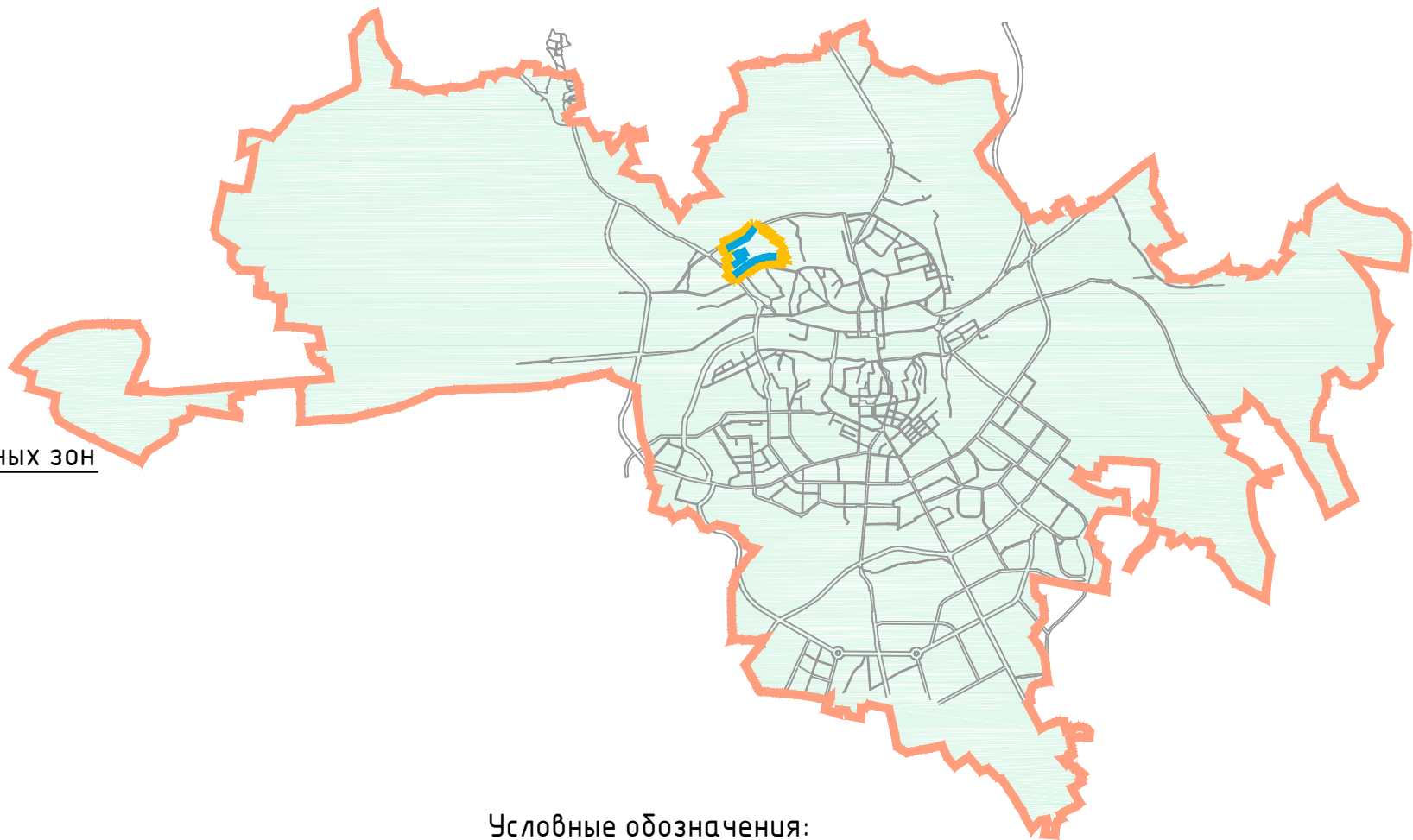


Схема расположения элемента планировочной структуры  
(Схема размещения проектируемой территории в структуре городского округа)



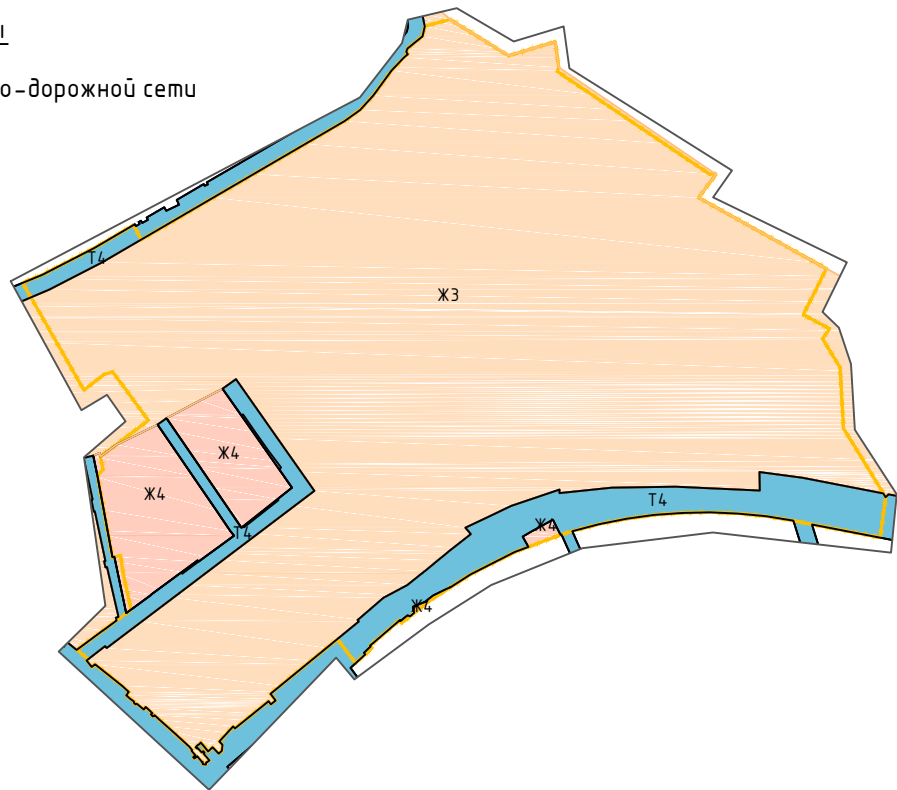
Фрагмент Карты градостроительного зонирования. Границы территориальных зон  
Правил землепользования и застройки города Смоленска

Жилые зоны

- ЖЗ-зона застройки среднетажными жилыми домами  
(от 5 ДО 8 этажей) и многоэтажными жилыми домами  
(от 9 этажей и выше)
- Ж4-зона застройки жилыми домами смешанной  
этажности

Зона транспортной инфраструктуры

- Т4- зона размещения улично-дорожной сети  
города Смоленска



Условные обозначения:

- территория МО г. Смоленск
- граница территории, в отношении которой разрабатывается проект планировки
- линия существующих элементов планировочной структуры
- дороги

Согласовано

Взам. инв. №

Подпись и дата

Инв. № подл.

						Муниципальный контракт №0163300029423000742			
						Проект планировки и проект межевания территории в городе Смоленске в границах улицы Лавочкина - улицы Брестской - улицы Генерала Городнянского - по границе территориальной зоны Т1 - улицы Полковника Гришина			
Изм.	Кол. уч.	Лист	№ док.	Подп.	Дата	Проект планировки территории. Материалы по обоснованию	Стадия	Лист	Листов
Директор		Гаврилов Д.А.					ППТ	1	5
Разработал		Егорова М.Н.				Фрагмент карты планировочной структуры территории городского округа с отображением границ элементов планировочной структуры	ООО "БИНОМ"		