





Согласовано

Фрагмент Карты функциональных зон генерального  
плана города Смоленска

-  - жилая зона
-  - зона рекреационного назначения
-  - зона транспортной инфраструктуры
-  - планируемая зона транспортной инфраструктуры

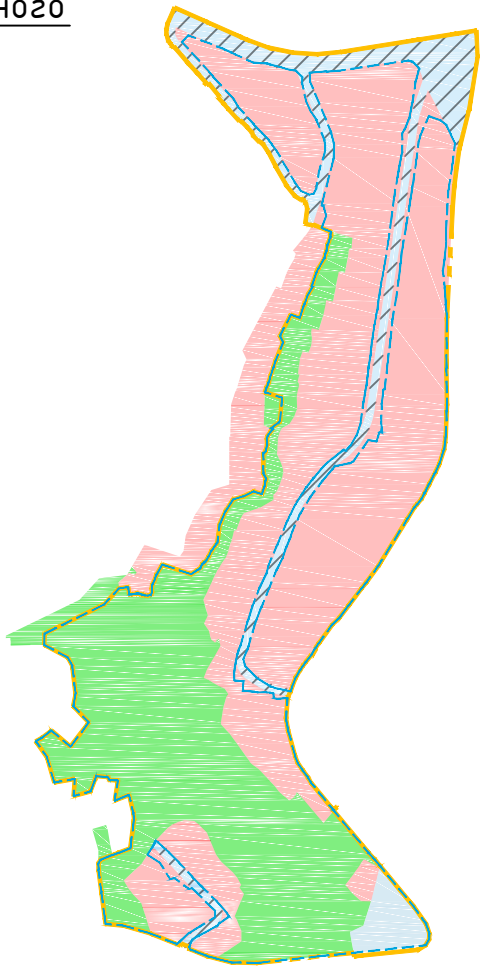



Схема расположения элемента планировочной структуры  
(Схема размещения проектируемой территории в структуре городского округа)




Фрагмент Карты градостроительного зонирования.  
Границы территориальных зон Правил землепользования и  
застройки города Смоленска



Жилая зона

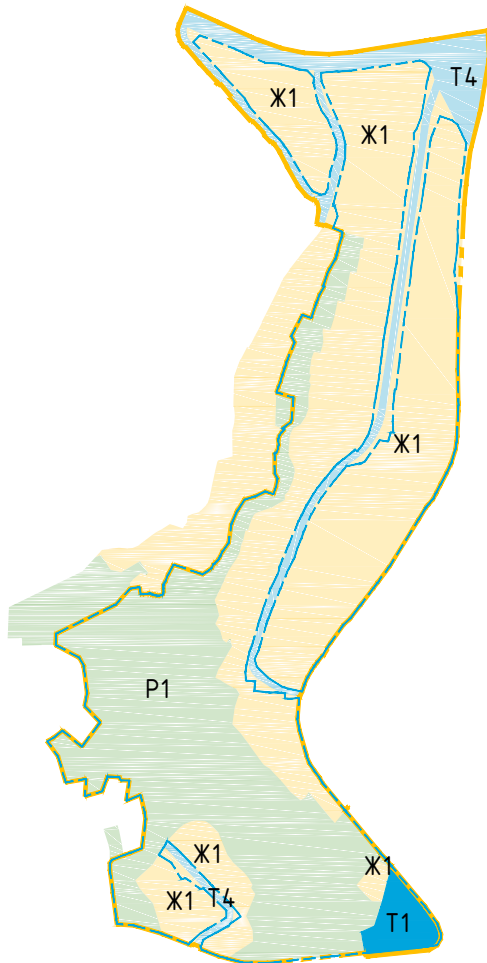
-  -Ж1- Зона застройки индивидуальными жилыми домами и жилыми домами блокированного типа

Рекреационная зона





-  -Р1- Зона рекреационно-природных территорий



Зона транспортной инфраструктуры

-  -Т1- Зона размещения гаражей и предприятий автосервиса
-  -Т4- зона размещения улично-дорожной сети города Смоленска



Условные обозначения:

-  - территория МО г. Смоленск
-  - граница территории, в отношении которой разрабатывается проект планировки
-  - дороги
-  - линия существующих элементов планировочной структуры

|            |          |               |        |   |      |  |        |                  |        |
|------------|----------|---------------|--------|---|------|--|--------|------------------|--------|
|            |          |               |        |   |      | Проект планировки и проект межевания территории в городе Смоленске в границах улицы Большая Краснофлотская – улицы Дзержинского – улицы Нахимова – по границам территориальных зон Ж 4, Ж1, Т4 |        |                  |        |
| Изм.       | Кол. уч. | Лист          | № док. | Подп.   | Дата | Проект планировки территории.<br>Материалы по обоснованию  | Стадия | Лист             | Листов |
| Директор   |          | Гаврилов Д.А. |        |  |      |  | ППТ    | 1                | 6      |
| Разработал |          | Солодова Т.Д. |        |  |      | Фрагмент карты планировочной структуры территории городского округа с отображением границ элементов планировочной структуры  |        | ООО “МФЦ “БИНОМ” |        |