










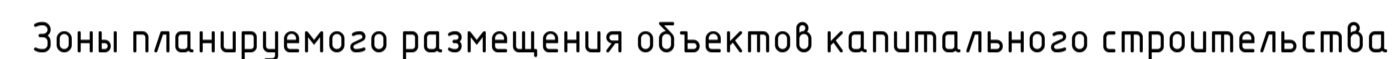




-  – граница территории, в отношении которой разрабатывается проект планировки
-  – красные линии
-  – линия существующих элементов планировочной структуры
-  – жилые дома
-  – склады и сараи
-  – объекты, обслуживающие автотранспорт
-  – административные здания, учреждения по обслуживанию населения
-  – производственные объекты
-  – существующие объекты капитального строительства

-  – зона планируемого размещения объектов капитального строительства
-  – номера зоны планируемого размещения объектов капитального строительства



№ п/п	Наименование	Площадь зоны	Этаж-ность	Адрес
1	Зона планируемого размещения улично-дорожной сети	2030	—	пер. Давыдов
2	Зона планируемого размещения улично-дорожной сети	12342	—	ул. Пушкина
3	Зона планируемого размещения улично-дорожной сети	1726	—	ул. Пионерская
4	Зона планируемого размещения улично-дорожной сети	3242	—	ул. Пионерская
5	Зона планируемого размещения улично-дорожной сети	11710	—	ул. Большая Краснопольская

[illegible]

Примечание:
1. Чертеж разработан на топографической съемке М 1:500, выполненной отделом геодезических изысканий ООО "МФЦ "БИНОМ" в 2025 г.
2. Система координат МСК-67, система высот Балтийская.

Формат A1