




Условные обозначения:

 – граница территории, в отношении которой разрабатывается проект планировки

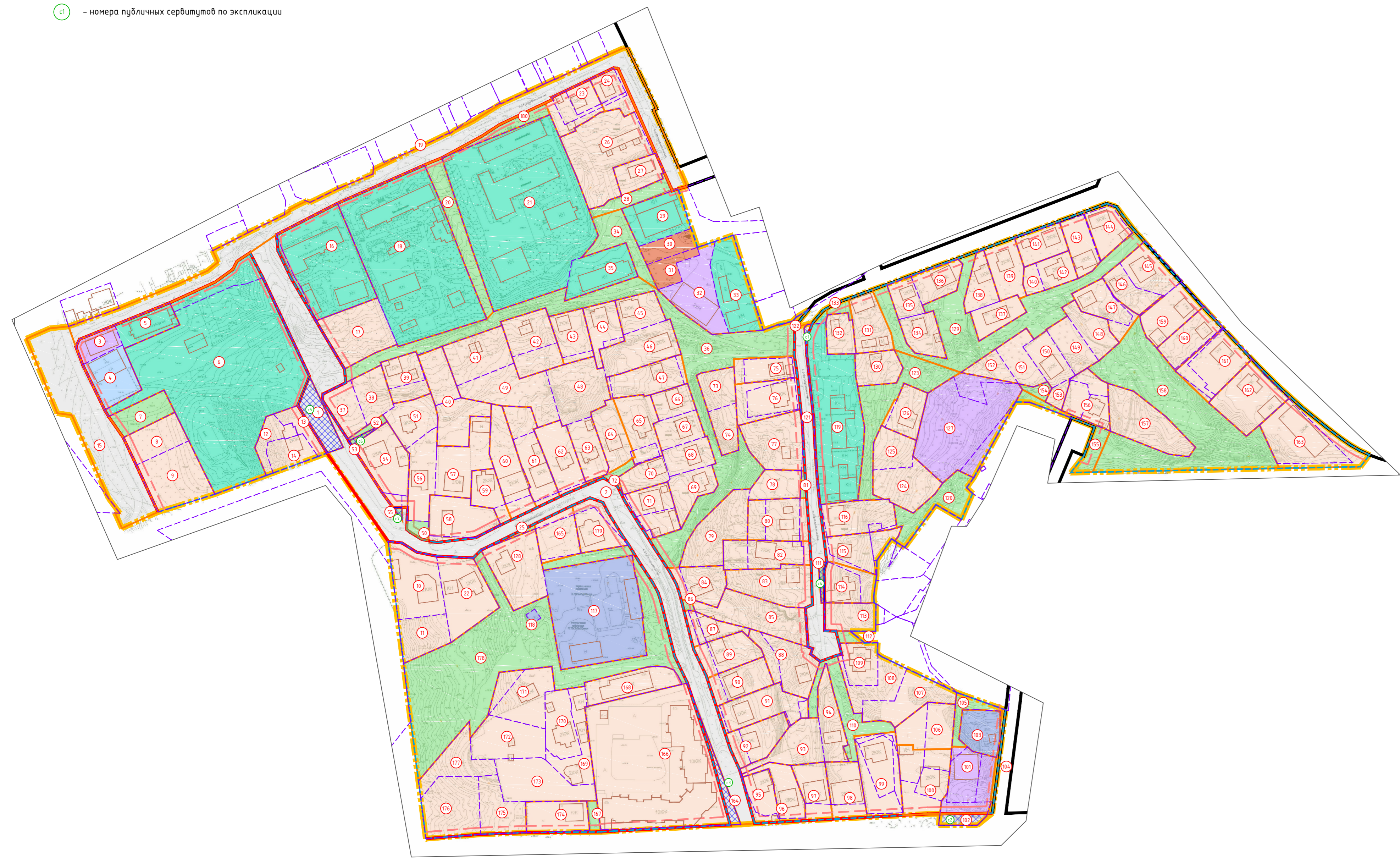
-  - красные линии
-  - линия отступа от красных линий в целях определения мест допустимого размещения зданий, строений, сооружений
-  - линия существующих элементов планировочной структуры
-  - границы земельных участков, стоящих на учете в ЕГРН
-  - границы образцовых земельных участков

1 - номера земельных участков по экспликации

- участки под жилые дома
- участки под административные здания, учреждения по обслуживанию населения
- участки под благоустройство, скверы, проезды
- участки под улично-дорожную сеть
- участки под объекты инженерной инфраструктуры
- участки под производственные объекты
- участки под склады, сараи
- участки под гаражи, стоянки
- участки под оздоровительство

 - зона действия публичных сервитутов

с1 – номера публичных сервитутов по экспликации



### Экспликация зон действия публичных сервитутов

№	Наименование	Площадь	Примечание
С1	Зона действия публичного сервитута на период строительства, ремонта, реконструкции объектов транспортной инфраструктуры через земельный участок 122	42	
С2	Зона действия публичного сервитута на период строительства, ремонта, реконструкции объектов транспортной инфраструктуры через земельный участок 102	285	
С3	Зона действия публичного сервитута на период строительства, ремонта, реконструкции объектов транспортной инфраструктуры через земельный участок 164	345	
С4	Зона действия публичного сервитута на период строительства, ремонта, реконструкции объектов транспортной инфраструктуры через земельный участок 111	107	
С5	Зона действия публичного сервитута на период строительства, ремонта, реконструкции объектов транспортной инфраструктуры через земельный участок	767	
С6	Зона действия публичного сервитута на период строительства, ремонта, реконструкции объектов транспортной инфраструктуры через земельный участок 53	63	
С7	Зона действия публичного сервитута на период строительства, ремонта, реконструкции объектов транспортной инфраструктуры через земельный участок 55	32	

Примечание:  
1. Чертеж разработан на топографической съемке М 1:500, выполненной отделом геодезических изысканий ООО "БИНОМ" в 2023 г.  
2. Система координат МСК-67, система высот Балтийская.

Мащтаб 1:2000

## Экспликация земельных участков

[illegible][illegible]

\* Доступ к земельному участку осуществляется посредством установления частного сервитута.

[illegible]

Формат А0