

Условные обозначения:

- граница территории, в отношении которой разрабатывается проект планировки
- существующие объекты капитального строительства

22 — уклон
123.7 — направление уклона
— расстояние, м

183.50 — проектная (красная) отметка
183.50 — существующая (черная) отметка

п.1 — поперечный профиль улиц

— зона планируемого размещения объектов капитального строительства

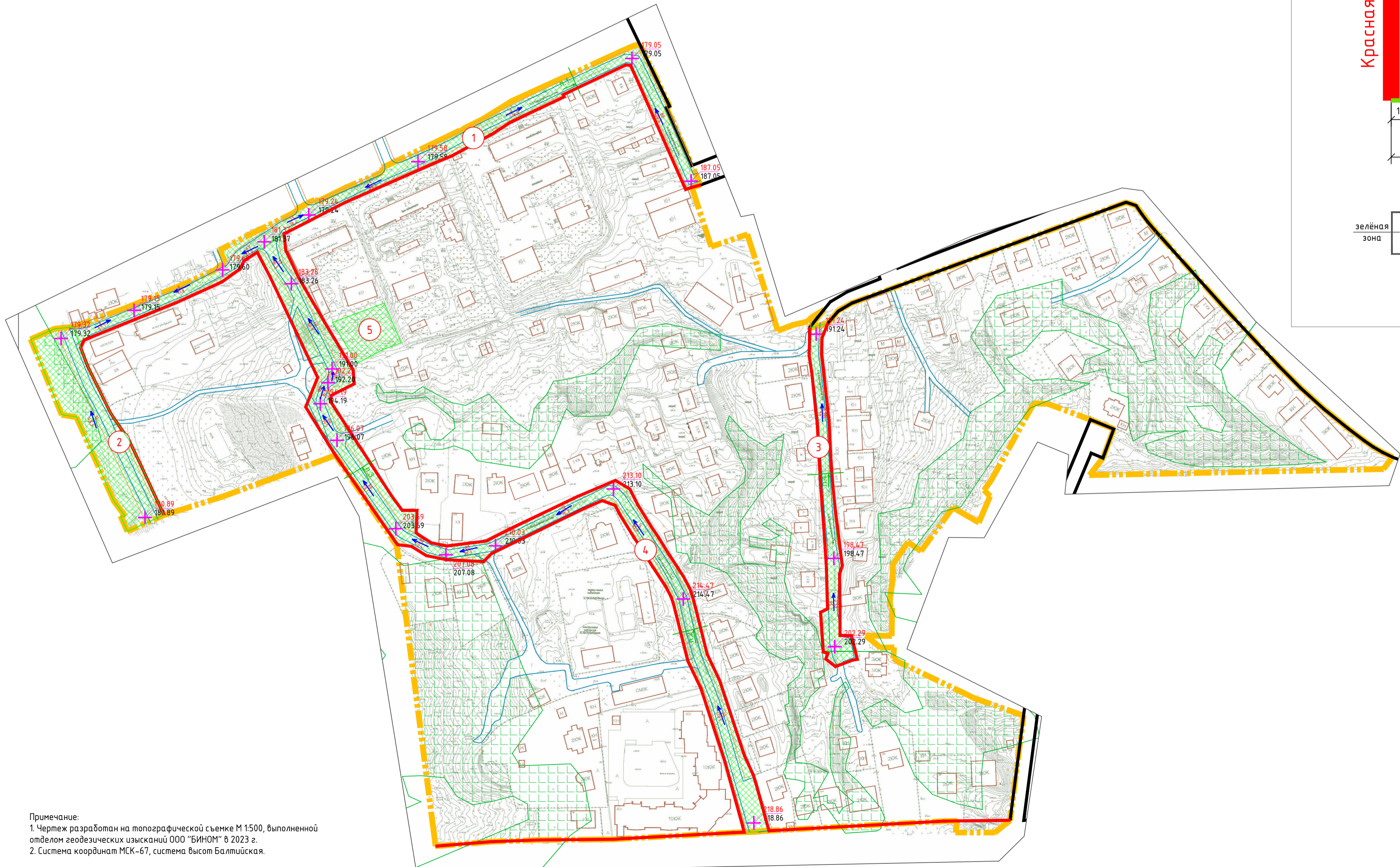
1 — номера зоны планируемого размещения объектов капитального строительства

Территории особо не благоприятные для строительства

— Овраги

Зоны планируемого размещения объектов капитального строительства

№ п/п	Наименование	Площадь зоны	Этаж-ность	Адрес
1	Зона планируемой реконструкции улично-дорожной сети	6764	—	5-й Краснофлотский пер.
2	Зона планируемой реконструкции улично-дорожной сети	4597	—	планируемая улица
3	Зона планируемой реконструкции улично-дорожной сети	2643	—	4-й Краснофлотский пер.
4	Зона планируемой реконструкции улично-дорожной сети	10985	—	4-й Краснофлотский пер.
5	Зона планируемого размещения блокированной жилой застройки	1253	1-4	пер. 4-й Краснофлотский, д. 51

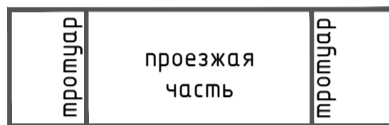
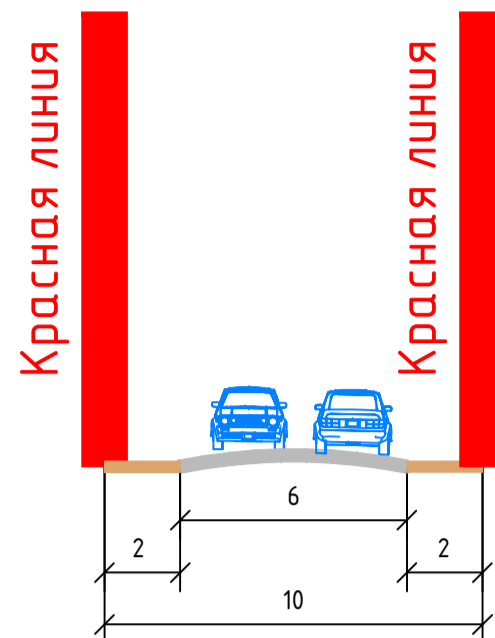


Примечание:
1. Чертеж разработан на топографической съемке М 1500, выполненной отделом геодезических изысканий ООО "БИНОМ" в 2023 г.
2. Система координат МСК-67, система высот Балтийская.



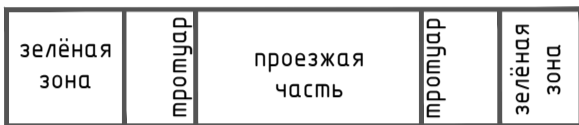
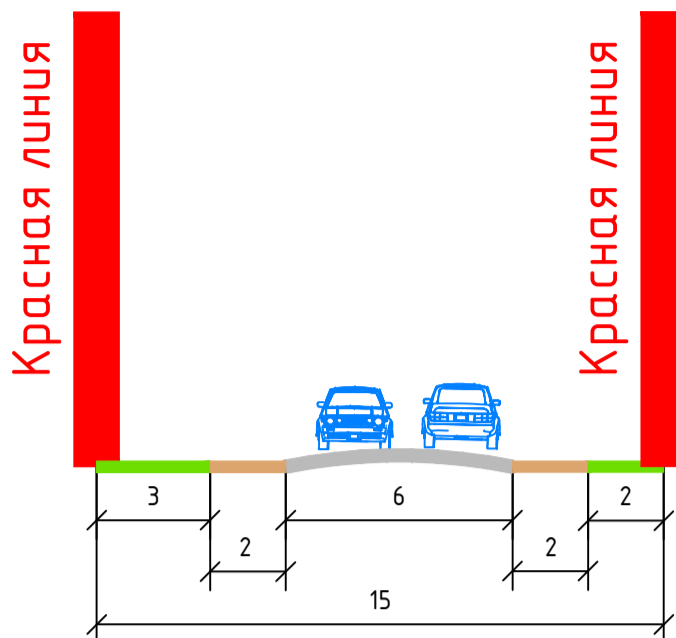
Масштаб 1:2000

Поперечный профиль 1. М 1:200



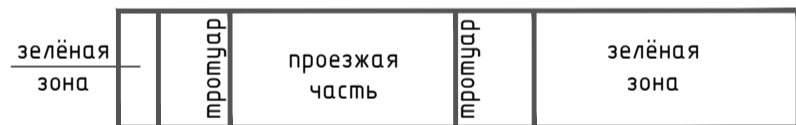
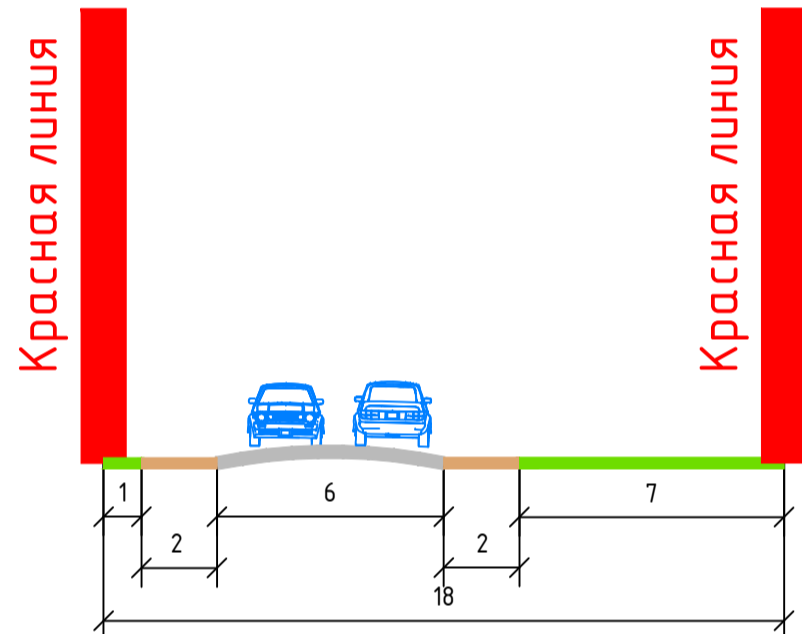
5-й Краснофлотский пер.

Поперечный профиль 2. М 1:200



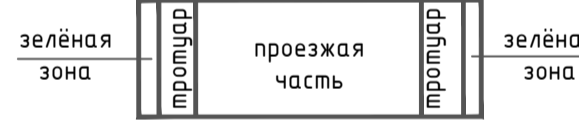
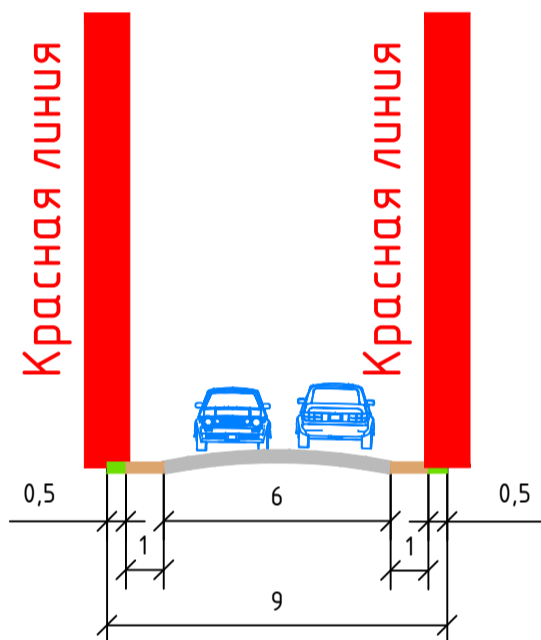
4-й Краснофлотский пер.

Поперечный профиль 3. М 1:200



4-й Краснофлотский пер.

Поперечный профиль 4. М 1:200



4-й Краснофлотский пер.

Изм.	Кол. уч.	Лист	№ док.	Подп.	Дата	Проект планировки и проект межевания территории в городе Смоленске в границах 4-го Краснофлотского переулка – по границе территориальной зоны П4 – Чуриловского тупика – улицы Нахимова – по границе территориальной зоны Р1 – 5-го Краснофлотского переулка	Стадия	Лист	Листов
Директор	Гаврилов Д.А.					Проект планировки территории. Материалы по обоснованию	ППТ	6	6
Разработал	Солодова Т.Д.					Схема вертикальной планировки территории, инженерной подготовки и инженерной защиты территории. М 1:2000			
									ООО "БИНОМ"