

С

23

123.7

183.50

183.50

23

123.7

183.50

183.50

23

123.7

183.50

183.50

Условные обозначения:

— граница территории, в отношении которой разрабатывается проект планировки

— существующие объекты капитального строительства

— уклон, ‰

— направление уклона

— расстояние, м

— проектная (красная) отметка

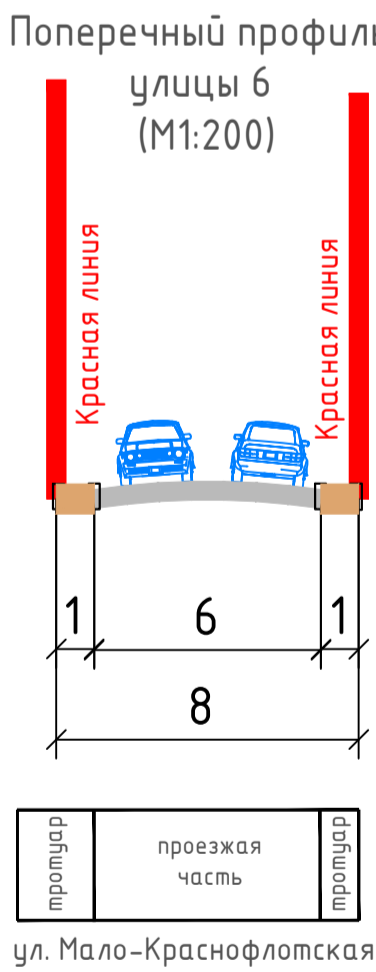
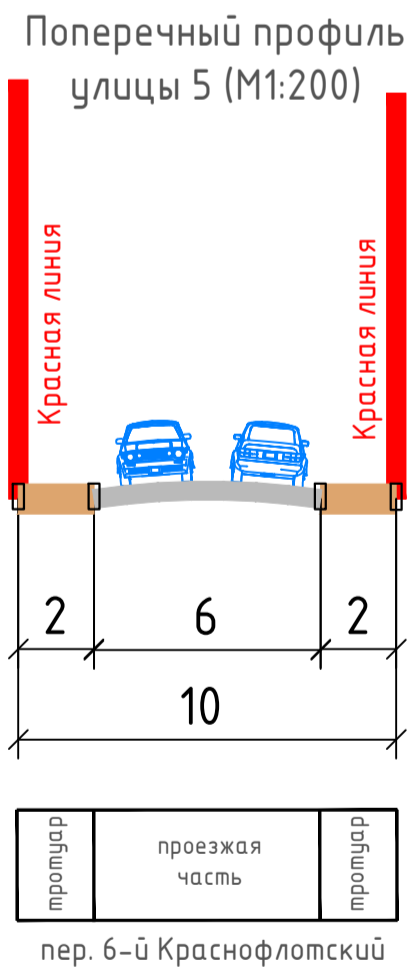
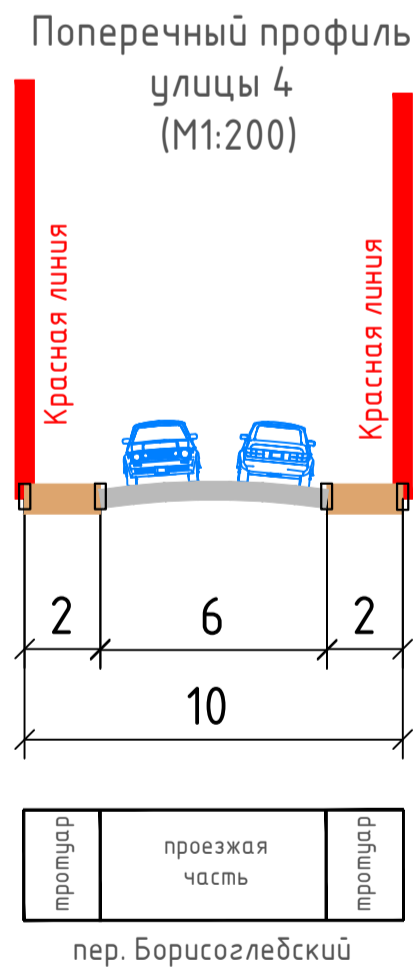
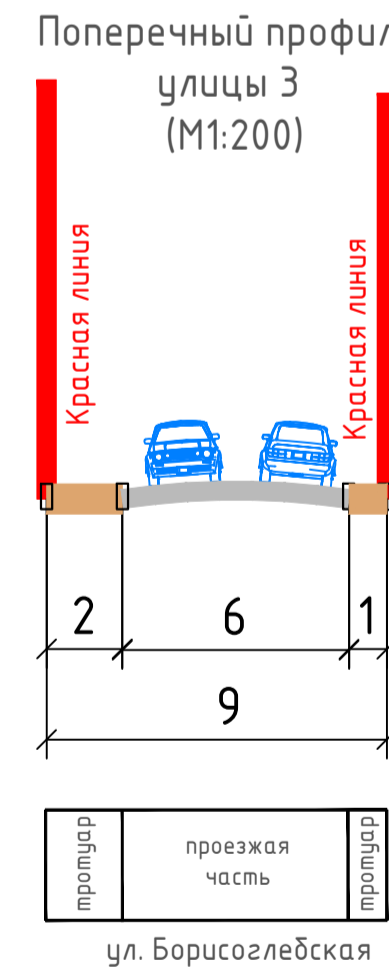
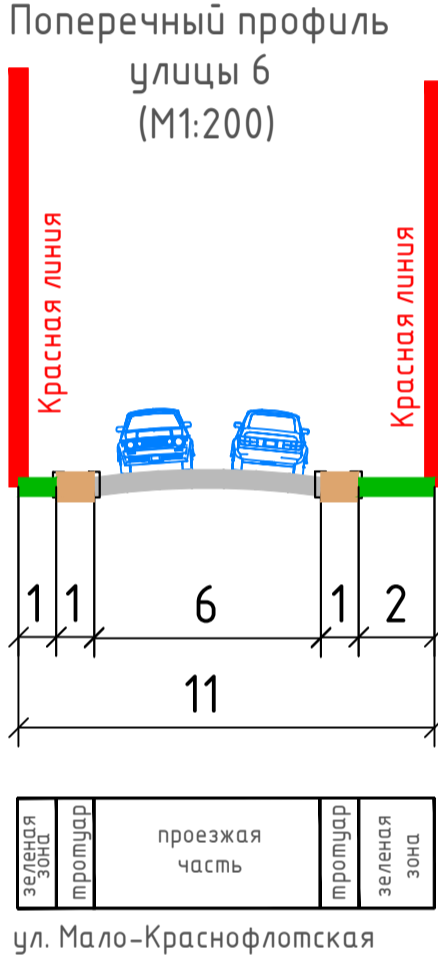
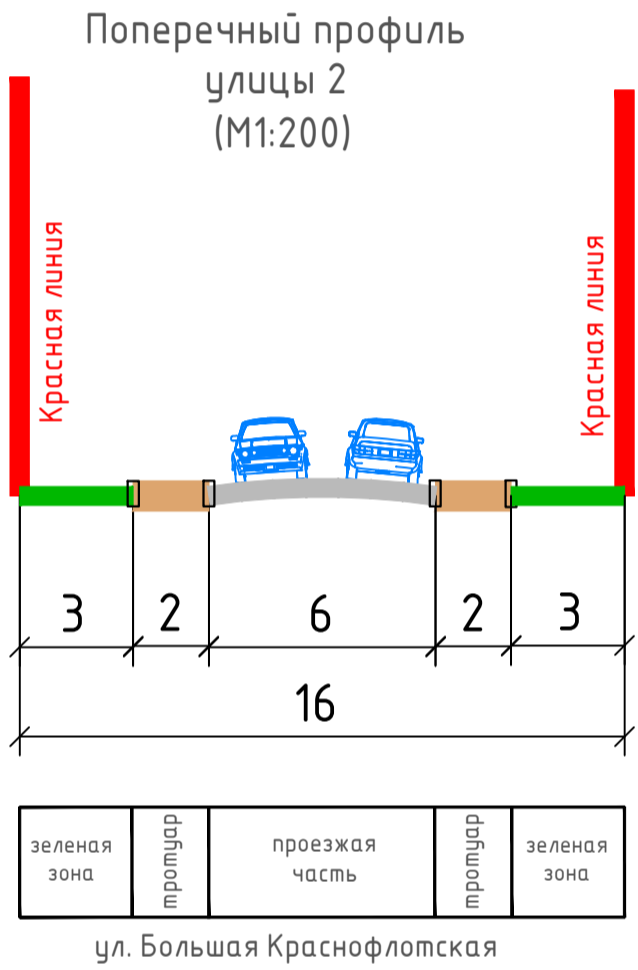
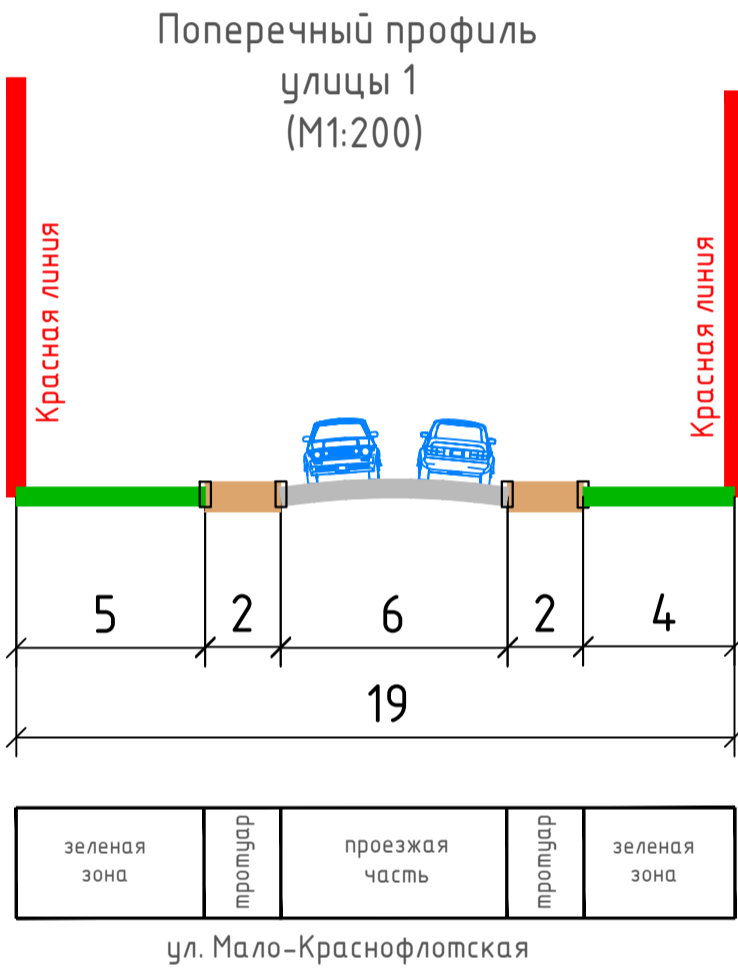
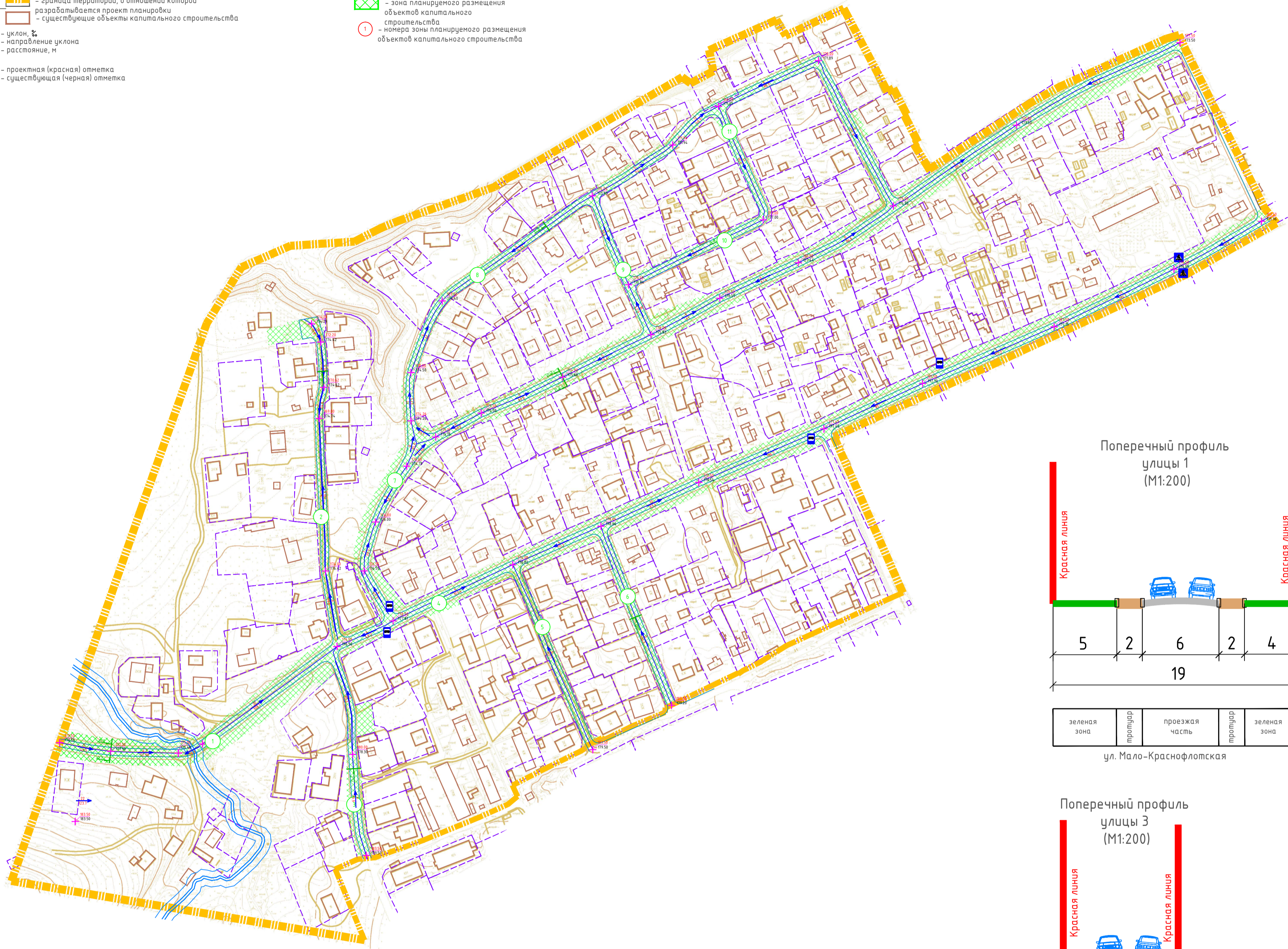
— существующая (черная) отметка

п.1

— поперечный профиль улиц

— зона планируемого размещения объектов капитального строительства

— номера зоны планируемого размещения объектов капитального строительства



Зоны планируемого размещения объектов капитального строительства

№ п/п	Наименование	Площадь зоны	Этаж-ность	Адрес
1	Зона планируемого размещения улично-дорожной сети	4547	—	улица Мало-Краснофлотская
2	Зона планируемого размещения улично-дорожной сети	2778	—	улица Мало-Краснофлотская
3	Зона планируемого размещения улично-дорожной сети	1928	—	улица Мало-Краснофлотская
4	Зона планируемого размещения улично-дорожной сети	13588	—	улица Мало-Краснофлотская
5	Зона планируемого размещения улично-дорожной сети	1237	—	7-й Краснофлотский переулок
6	Зона планируемого размещения улично-дорожной сети	1334	—	6-й Краснофлотский переулок
7	Зона планируемого размещения улично-дорожной сети	13961	—	улица Большая Краснофлотская
8	Зона планируемого размещения улично-дорожной сети	5860	—	улица Борисоглебская
9	Зона планируемого размещения улично-дорожной сети	930	—	проезд
10	Зона планируемого размещения улично-дорожной сети	1074	—	улица Большая Краснофлотская
11	Зона планируемого размещения улично-дорожной сети	777	—	переулок Борисоглебский

Примечание:
1. Чертеж разработан на топографической съемке М 1:500, выполненной отделом геодезических изысканий 000 "МФЦ" БИНОМ" в 2025 г.
2. Система координат МСК-67, система высот Балтийская.

Изм.	Кол. чт.	Лист	№ док.	Подп.	Дата	Проект планировки и проект межевания территории в городе Смоленске в границах улицы Большая Краснофлотская – 3-го Краснофлотского переулка – улицы Мало-Краснофлотской – 5-го Краснофлотского переулка – по границам территориальных зон П5, Р1, Р2	Стадия	Лист	Листов
Директор	Галюнов Д.А.					Проект планировки территории. Материалы по обоснованию	ППТ	5	5
Разработал	Егорова М.Н.					Схема вертикальной планировки территории, инженерной подготовки и инженерной защиты территории. М 1:2000			000 "МФЦ" "БИНОМ"