






















40 0 40 80 120 160

Μακρμαδ 1:2000

	- граница территории, в отношении которой разрабатывается проект планировки территории
	- административные здания, учреждения по обслуживанию населения
	- учреждения здравоохранения
	- объекты инженерной инфраструктуры
	- производственные здания
	- склады и сараи
	- предприятия по обслуживанию автомобилей
	- жилые здания
	- объекты капитального строительства существующие
	- объекты капитального строительства, подлежащие сносу
	- контуры планируемых к размещению объектов капитального строительства (показаны ориентировочно)
	- объекты капитального строительства, подлежащие реконструкции
	- номер объекта капитального строительства
	- парковки существующие
	- парковки планируемые
	- планируемое озеленение

-  – водопровод
-  – газопровод
-  – теплотрасса
-  – ливневая канализация
-  – канализация
-  – связь

Формат А2