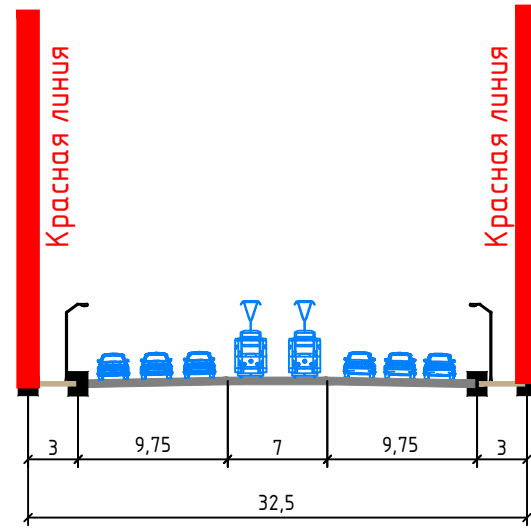
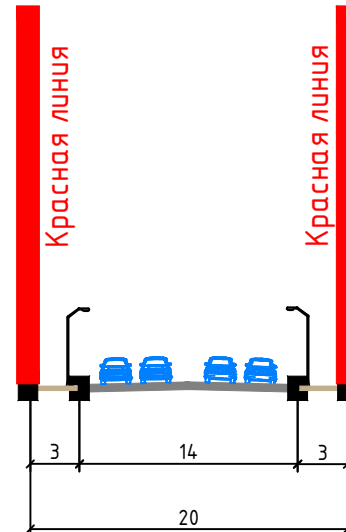


Поперечный профиль 1



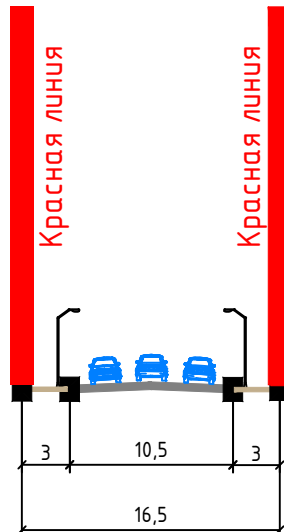
ул. 12 лет Октября

Поперечный профиль 2



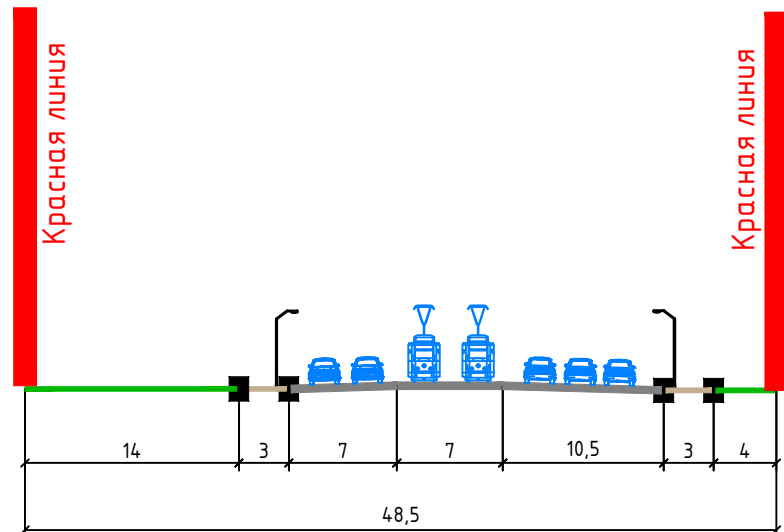
ул. Кашена

Поперечный профиль 3



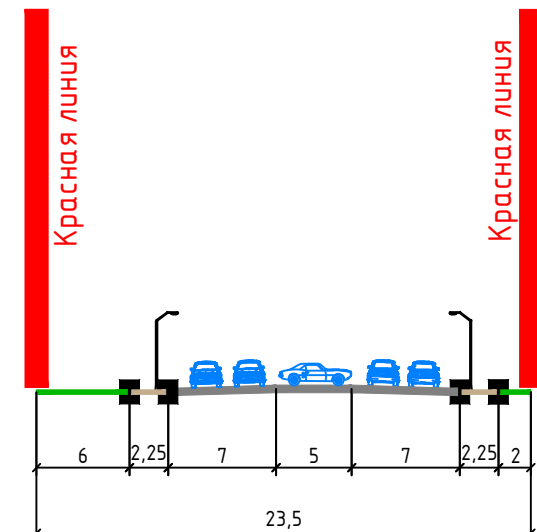
ул. Беляева

Поперечный профиль 4



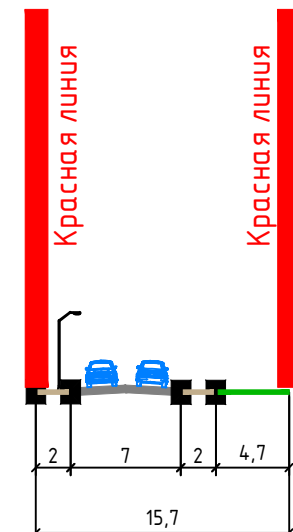
пл. Желядова

Поперечный профиль 5



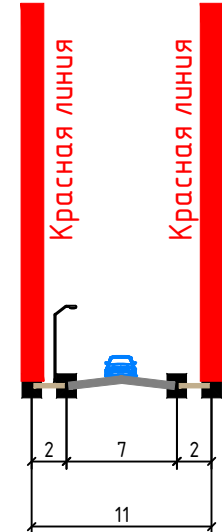
ул. Желядова

Поперечный профиль 6



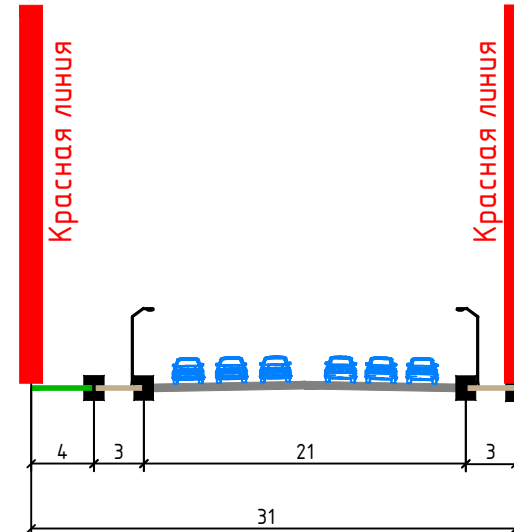
ул. 1-ая Садовая

Поперечный профиль 7



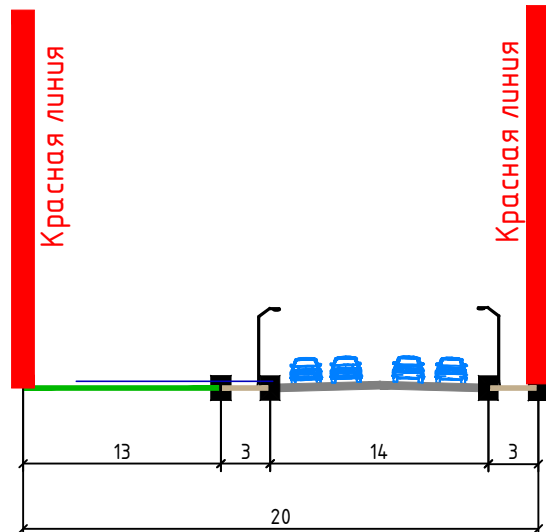
ул. 2-ая Садовая

Поперечный профиль 8



ул. Беляева

Поперечный профиль 9



ул. Беляева

Условные обозначения

- граница территории, в отношении которой разрабатывается проект планировки
- магистральные улицы общегородского значения
- магистральные улицы районного значения
- магистральные улицы местного значения
- направление движения на перекрестках
- трамвайные пути
- пешеходные переходы
- знак пешеходного перехода
- знак место остановки автобуса
- знак открытые автостоянки с указанием числа парковочных мест
- парковки существующие
- парковки планируемые
- место построения поперечного профиля

Примечание:
1. Чертеж разработан на топографической съемке М 1:500, выполненной отделом геодезических изысканий ООО "МФЦ "БИНОМ" в 2019 г.
2. Система координат МСК-67, система высот Балтийская.



						Постановление Администрации города Смоленска от 18.03.2021 №523-адм.
						Проект планировки и проект межевания территории города Смоленска в границах улицы Дзержинского – улицы Кашена – улицы 2-я Садовая – вдоль реки Днепр
Изм.	Кол. уч.	Лист	№ док.	Подп.	Дата	
ГАП		Сидоренкова		Г		Проект планировки территории
Разработал		Дуля				Материалы по обоснованию
						Схема организации движения транспорта и пешеходов, Схема организации улично-дорожной сети. М 1:2000
						ООО "МФЦ" "БИНОМ"