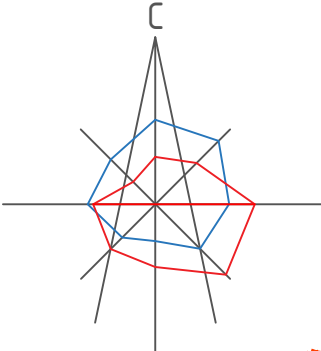


Схема расположения элемента планировочной структуры
(Схема размещения проектируемой территории в структуре поселения)



Условные обозначения

- территория МО г. Смоленск
- граница территории, в отношении которой разрабатывается проект планировки

Условные обозначения в соответствии с генеральным планом города Смоленска

- зона жилая
- зона общественно-деловая
- зона рекреационного назначения
- зона производственная, зона инженерной инфраструктуры
- планируемая зона транспортной инфраструктуры

Условные обозначения в соответствии с Правилами землепользования и застройки города Смоленска

- Жилая зона
- Ж-4 - зона застройки жилыми домами смешанной этажности и существующих производственных объектов

- Общественно-деловая зона
- ОД - зона размещения объектов общественно-делового назначения

- Производственная зона
- П5 - зона размещения производственных объектов V класса санитарной классификации

- Зоны объектов транспортной инфраструктуры
- Т3 - зона объектов железнодорожного транспорта
 - Т4 - зона размещения улично-дорожной сети города Смоленска

- Рекреационная зона
- Р2 - зона парков, скверов, набережных

- Зоны инженерной инфраструктуры
- И - зона объектов инженерной инфраструктуры

Схема зон функционального назначения
в соответствии с генеральным планом
города Смоленска

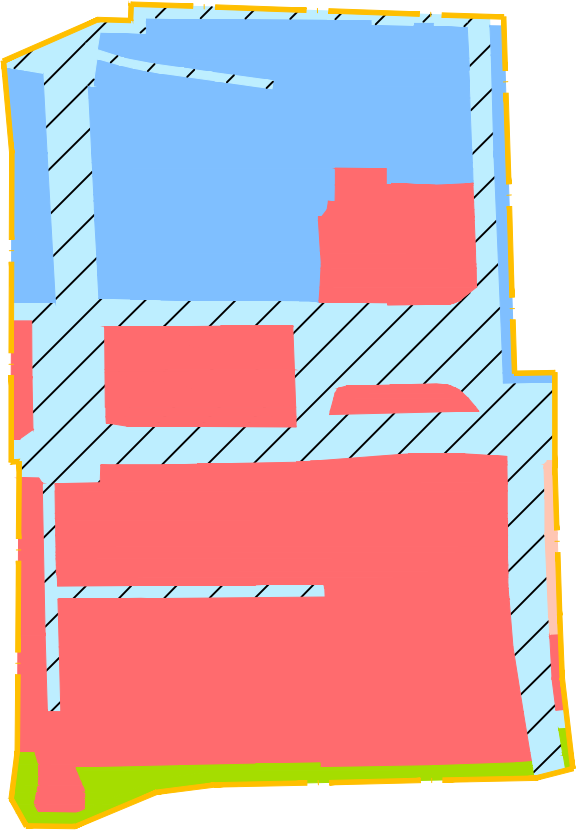
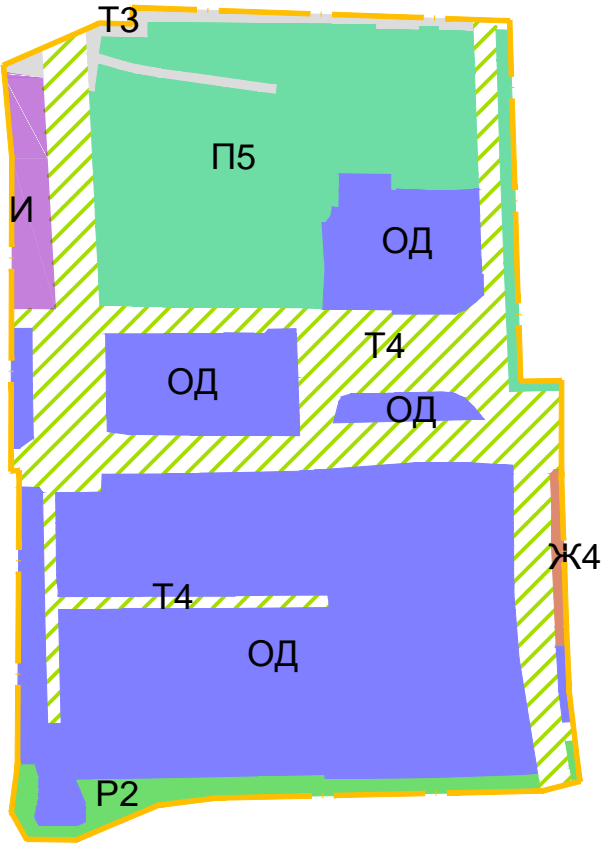


Схема с отображением границ территориальных зон
в соответствии с Правилами землепользования и
застройки города Смоленска



						Постановление Администрации города Смоленска от 18.03.2021 №523-адм.			
						Проект планировки и проект межевания территории города Смоленска в границах улицы Дзержинского – улицы Кашена – улицы 2-я Садовая – вдоль реки Днепр			
Изм.	Кол. уч.	Лист	№ док.	Подп.	Дата	Проект планировки территории Материалы по обоснованию	Стадия	Лист	Листов
Г А П		Сидоренкова					МО	1	6
Разработал		Дуля				Фрагмент карт планировочной структуры территории городского округа с отображением границ элементов планировочной структуры	ООО "МФЦ" "БИНОМ"		