
















Условные обозначения:

-  – граница проектирования
-  – жилые здания
-  – административные здания, учреждения по обслуживанию населения
-  – культовые объекты
-  – склады и сараи
-  – здания, подлежащие сносу
-  – красные линии
-  – линии регулирования застройки
-  – красные линии за границей проектирования
-  – красные линии линейных объектов (технические линии инженерных сетей) – существующие
-  – красные линии линейных объектов (технические линии инженерных сетей) – проектируемые
-  – зона планируемого размещения объектов

Инв. № подл.	Подпись и дата	Взам. инв. №	Согласовано



1. Чертеж разработан на топографической съемке М 1:500, выполненной отделом геодезических изысканий ООО "БИНОМ" в 2011 г.
2. Система координат МСК-67, система высот Балтийская.

						Муниципальный контракт №195 "Разработка проекта планировки и межевания застроенных территорий г. Смоленска"			
						Проект планировки территории квартала в границах пос. Красный бор (ПК №10)			
Изм.	Кол. уч.	Лист	№ док.	Подп.	Дата	Проект планировки территории	Стадия	Лист	Листов
ГАП		Реуэман					П	3	5
Разработал	Реуэман					Чертеж границ зон планируемого размещения объектов социально-культурного и коммунально-бытового назначения, иных объектов капитального строительства М 1:2000	ООО "БИНОМ"		
Н. контроль	Наумова	