










-  – граница территории, в отношении которой разрабатывается проект планировки
-  – красные линии, фактически существующие, координируемые в проекте планировки
-  – красные линии, фактически существующие, за пределами проекта планировки
-  – объекты капитального строительства
-  – объекты капитального строительства под снос
-  – номер поворотной точки
-  – границы существующих элементов планировочной структуры



Ведомость координат красных линий

60	461052.80	1225025.02	47.13	221° 48' 34"
61	461017.67	1224993.60	29.45	221° 49' 9"
62	460995.73	1224973.97	59.44	126° 10' 4"
63	460960.65	1225021.95	16.72	36° 3' 25"
64	460974.16	1225031.79	35.27	47° 23' 16"
65	460978.88	1225036.92	25.96	5° 44' 34"
66	460981.57	1225037.19	41.48	35° 51' 57"
67	461015.18	1225061.49	52.39	315° 53' 17"

						Договор №102н/19			
						Проект планировки и проект межевания территории в районе пересечения улицы 2-й Верхний Волоч и улицы Шевченко			
Изм.	Кол.уч.	Лист	№ док.	Подп.	Дата	Проект планировки территории Основная часть	Стадия	Лист	Листов
ГАП	Рейзман Н.И.						ППТ	1	2
Разработал	Дуля М.А.					Чертеж красных линий. Чертеж границ существующих и планируемых элементов планировочной структуры. М 1:2000	ООО "МФЦ"БИНОМ"		