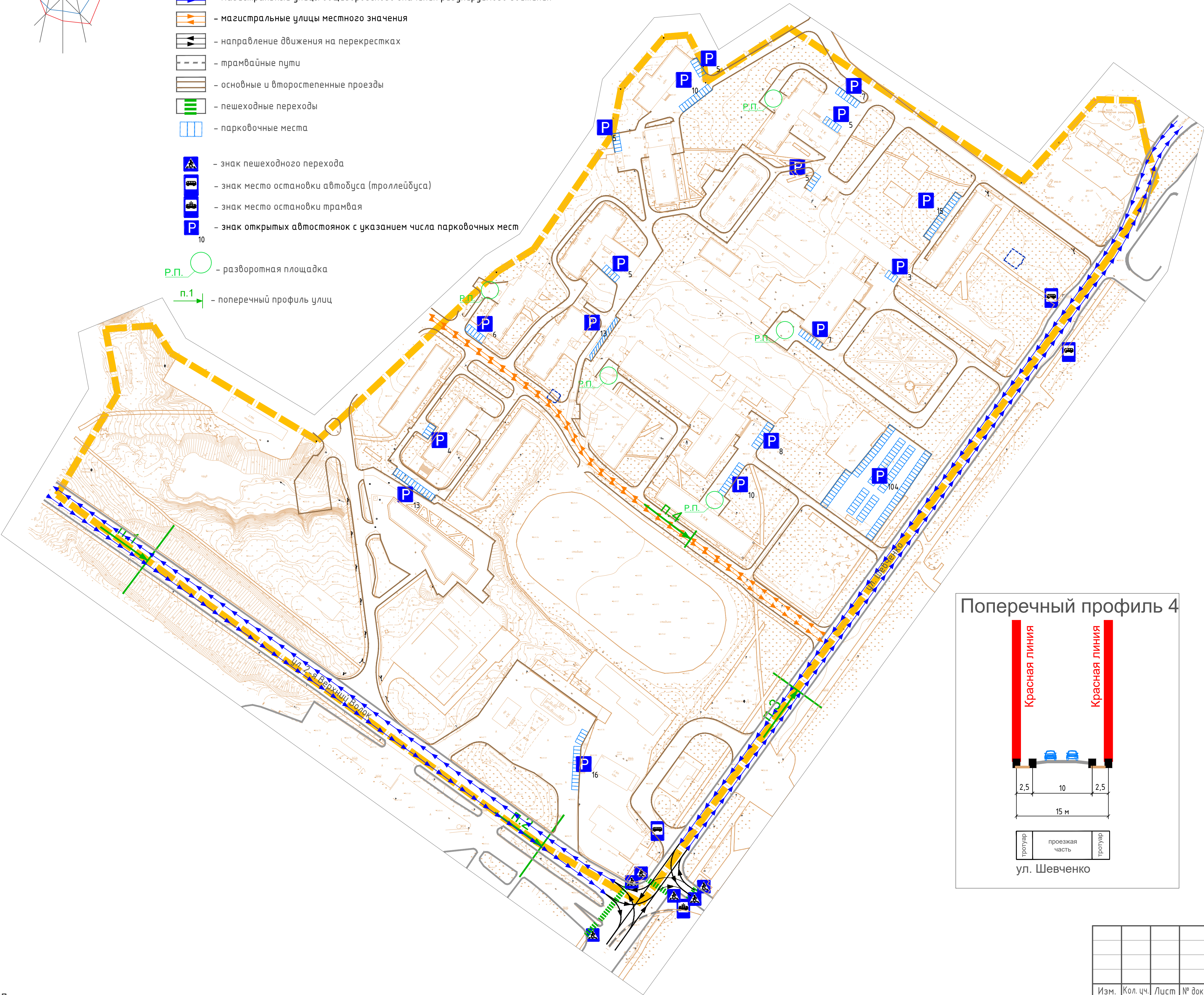


Условные обозначения:

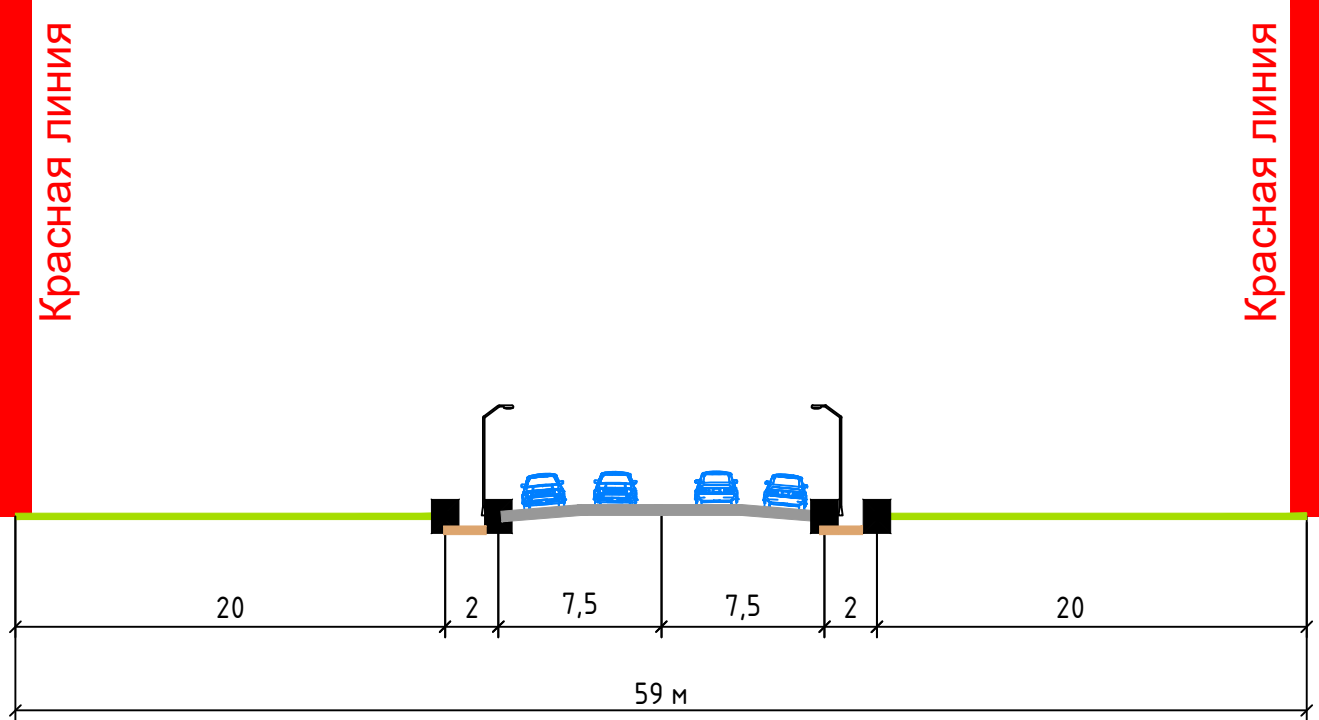
- граница территории, в отношении которой разрабатывается проект планировки
- магистральные улицы общегородского значения регулируемого движения
- магистральные улицы местного значения
- направление движения на перекрестках
- трамвайные пути
- основные и второстепенные проезды
- пешеходные переходы
- парковочные места
- знак пешеходного перехода
- знак место остановки автобуса (троллейбуса)
- знак место остановки трамвая
- знак открытых автостоянок с указанием числа парковочных мест

Р.п. - разворотная площадка

п.1 - поперечный профиль улиц

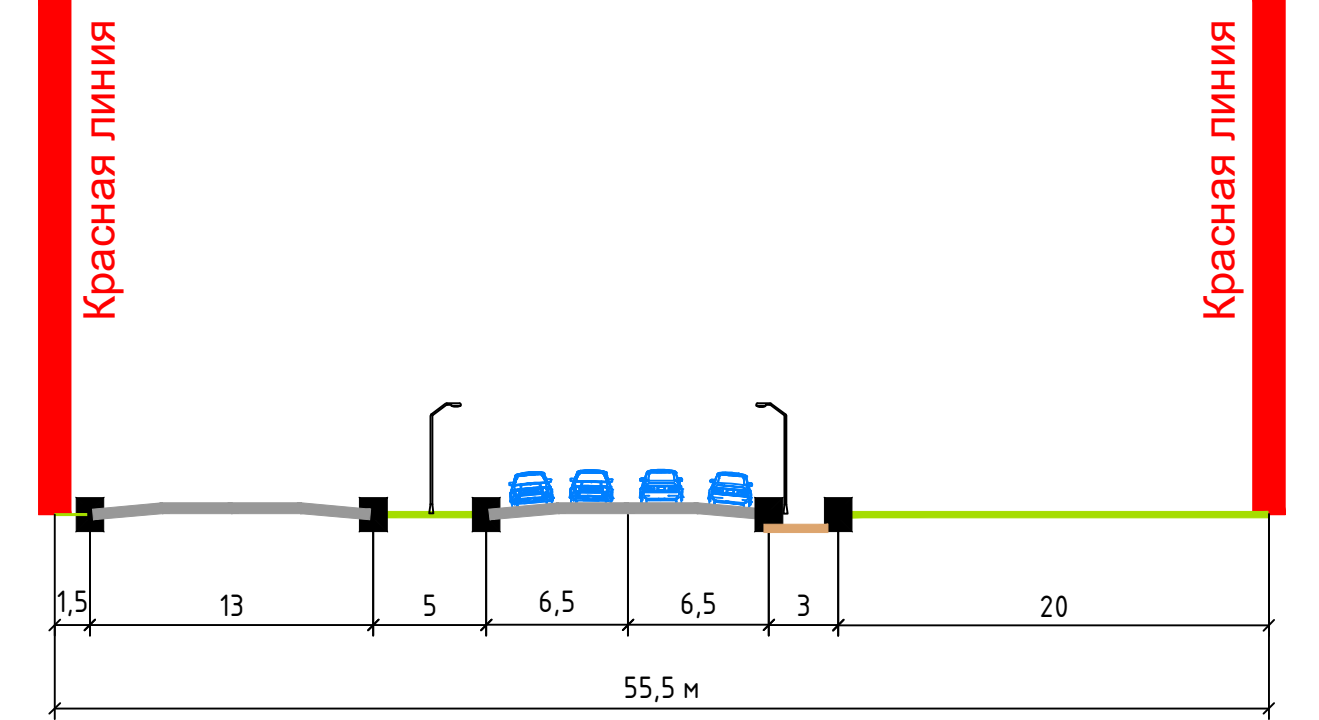


Поперечный профиль 1



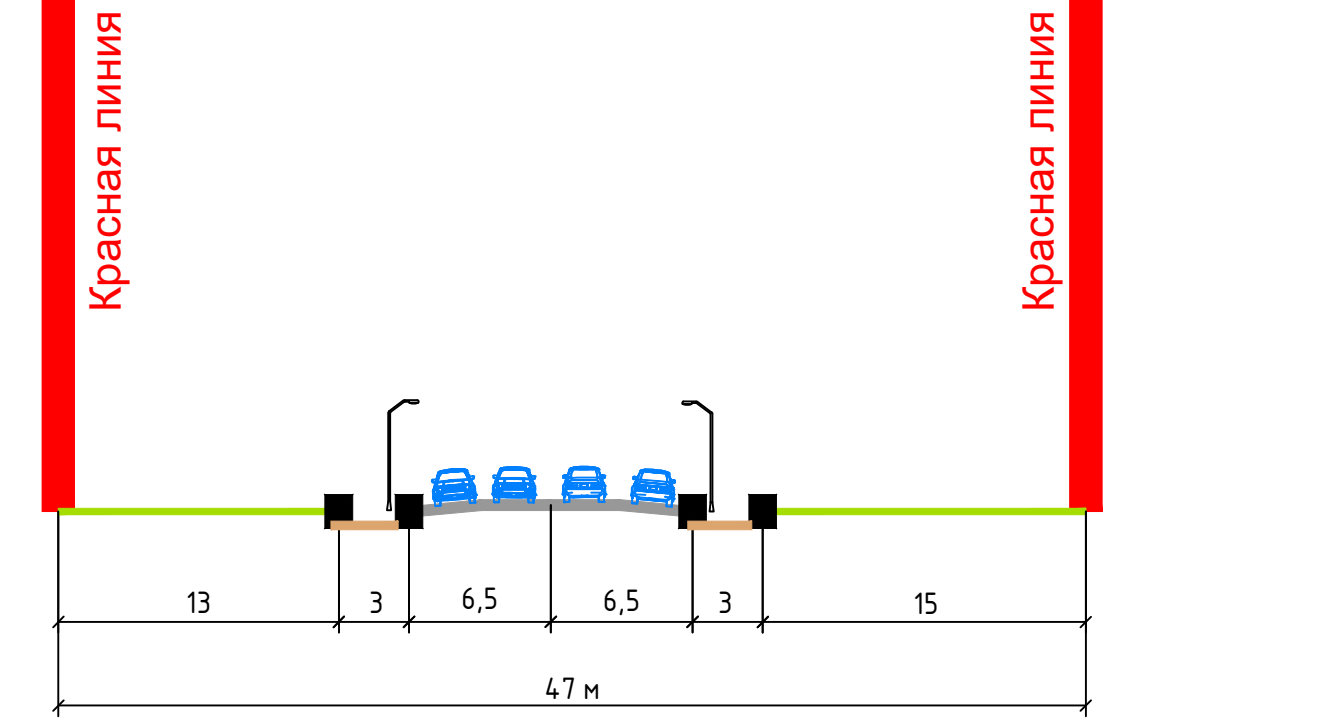
ул. 2-я Верхний Волок

Поперечный профиль 2



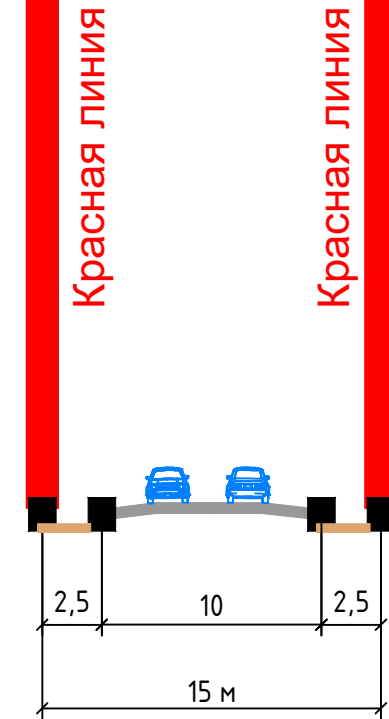
ул. 2-я Верхний Волок

Поперечный профиль 3



ул. Шевченко

Поперечный профиль 4



ул. Шевченко

Примечание:
1. Чертеж разработан на топографической съемке М 1:1000, выполненной отделом геодезических изысканий ООО "МФЦ"БИНОМ" в 2019 г.
2. Система координат МСК-67, система высот Балтийская.



Масштаб 1:2000

						Договор №102п/19		
						Проект планировки и проект межевания территории в районе пересечения улицы 2-й Верхний Волок и улицы Шевченко		
Изм.	Кол. уч.	Лист	№ док.	Подп.	Дата	Проект планировки территории	Стадия	Лист
ГАП	Рейзман Н.И.					Материалы по обоснованию	ППТ	2
Разработал	Дуля М.А.					Схема организации движения транспорта и пешеходов. Схема организации улично-дорожной сети		5
						Масштаб 1:2000	ООО "МФЦ"БИНОМ"	

Формат А2