

Условные обозначения:

- граница территории, в отношении которой разрабатывается проект планировки
 - существующие объекты капитального строительства

- уклон, ‰
- направление уклона
- расстояние, м

 183.50 - проектная (красная) отметка
183.50 - существующая (черная) отметка

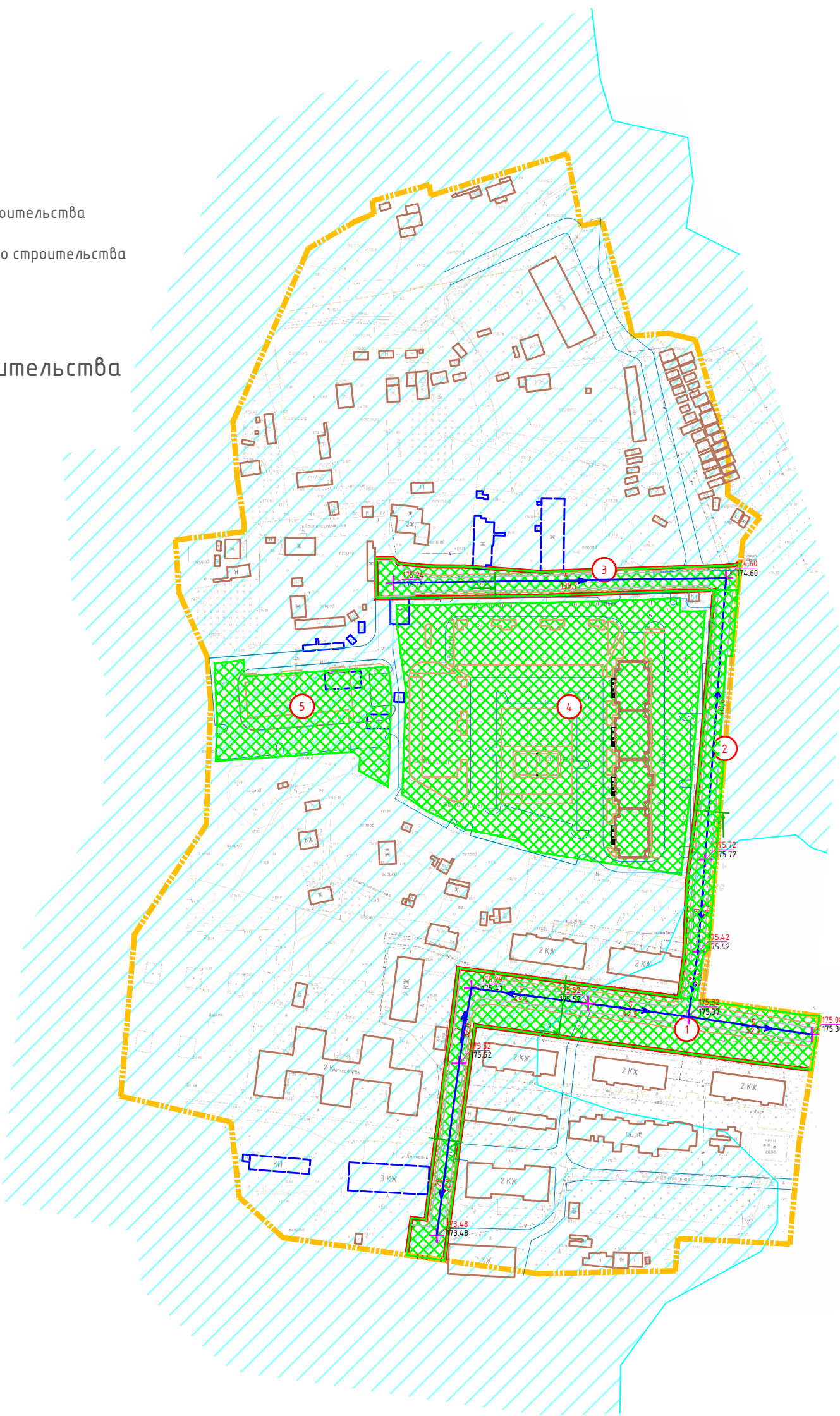
 - поперечный профиль улиц

 - зона планируемого размещения объектов капитального строительства

 - номера зоны планируемого размещения объектов капитального строительства

Территории особо не благоприятные для строительства

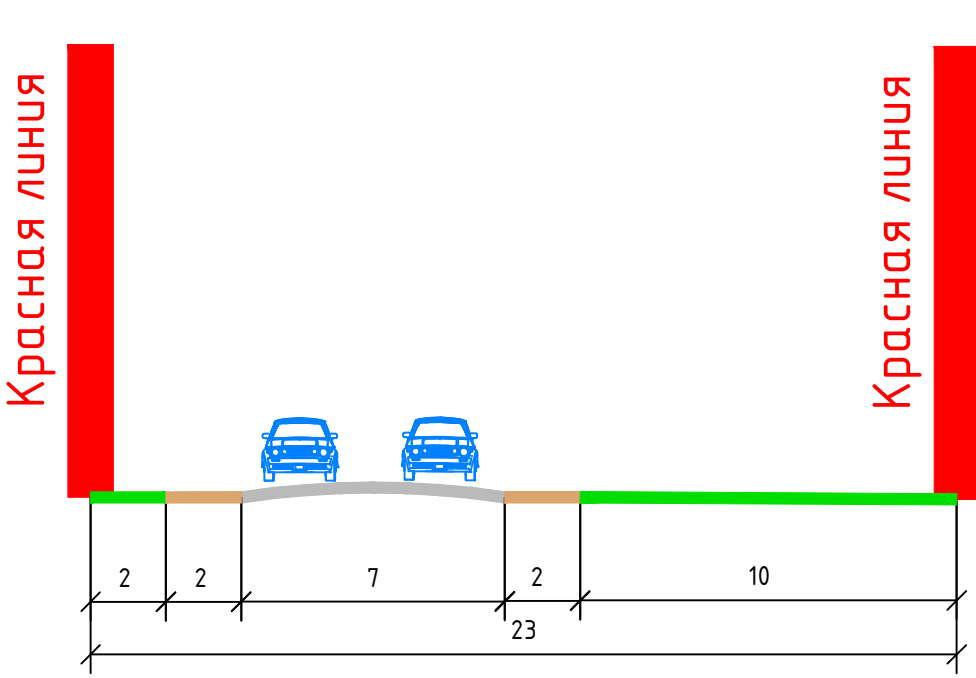
- зоны подтопления



Зоны планируемого размещения объектов капитального строительства

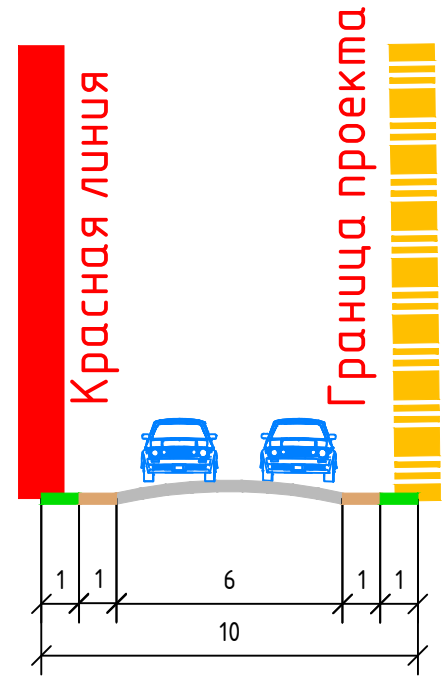
№ п/п	Наименование	Площадь зоны	Этаж-ность	Адрес
1	Зона планируемого размещения улично-дорожной сети	4587	—	улица Центральная
2	Зона планируемого размещения улично-дорожной сети	1610	—	улица Социалистическая
3	Зона планируемого размещения улично-дорожной сети	1728	—	проезд Дзержинского
4	Зона планируемого размещения многоквартирных жилых домов	12569	10	проезд Дзержинского
5	Зона планируемого размещения многоквартирного жилого дома	2774	10	улица Социалистическая

Поперечный профиль 1. М 1:200



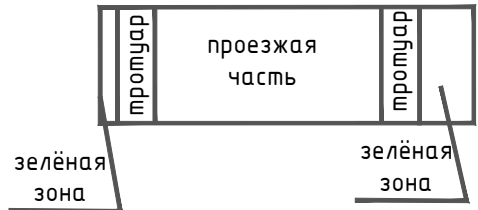
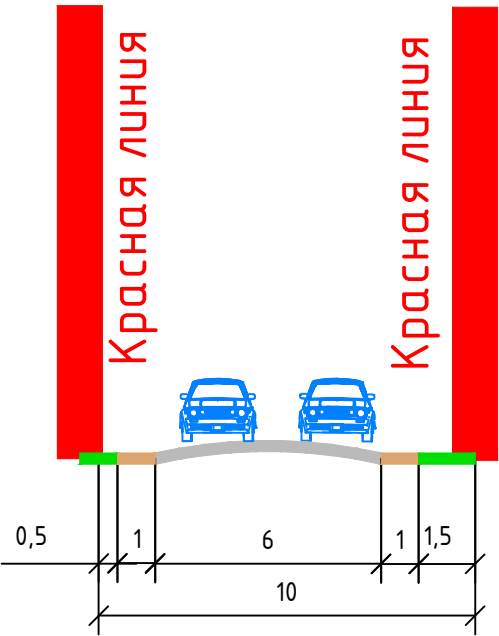
ул. Центральная

Поперечный профиль 2. М 1:200



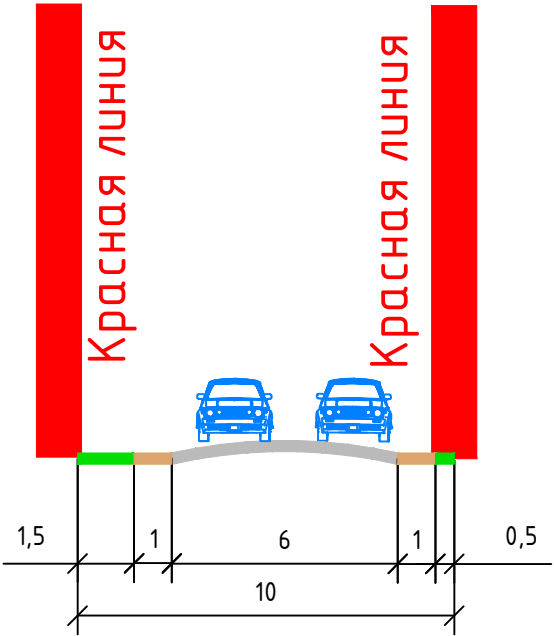
пр. Дзержинского

Поперечный профиль 3. М 1:200



ул. Социалистическая

Поперечный профиль 4. М 1:200



ул. Центральная

Примечание:
1. Чертеж разработан на топографической съемке М 1:500, выполненной отделом геодезических изысканий ООО "МФЦ" "БИНОМ" в 2024 г.
2. Система координат МСК-67, система высот Балтийская.



Масштаб 1:2000

Изм.	Кол. уч.	Лист	№ док.	Подп.	Дата	Проект планировки и проект межевания территории в городе Смоленске в границах улицы Центральной - проезда Дзержинского - по границам территориальных зон Т1, П5, П4, Р1, Т3
Директор	Алексеев А. А.					Проект планировки территории. Материалы по обоснованию
Разработал	Солодова Т. Д.					Схема вертикальной планировки территории, инженерной подготовки и инженерной защиты территории. М 1:2000

Формат А2