

Фрагмент Карты функциональных зон генерального плана города Смоленска

- жилая зона
- планируемая зона транспортной инфраструктуры
- зона транспортной инфраструктуры

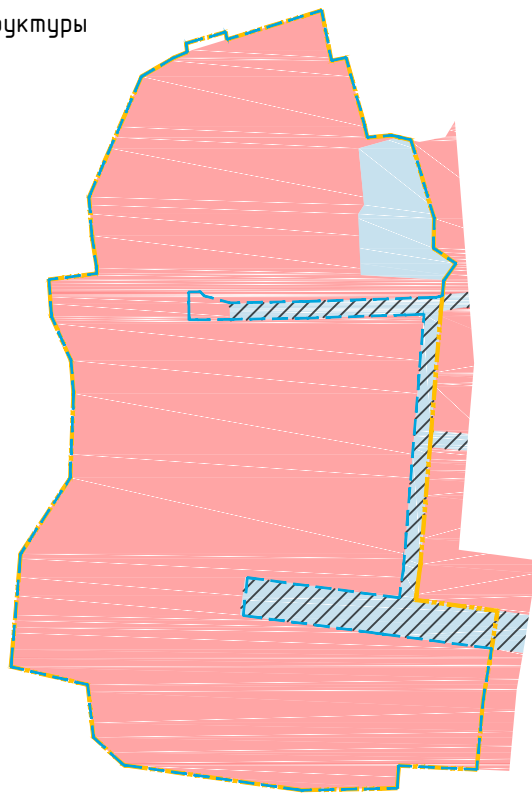
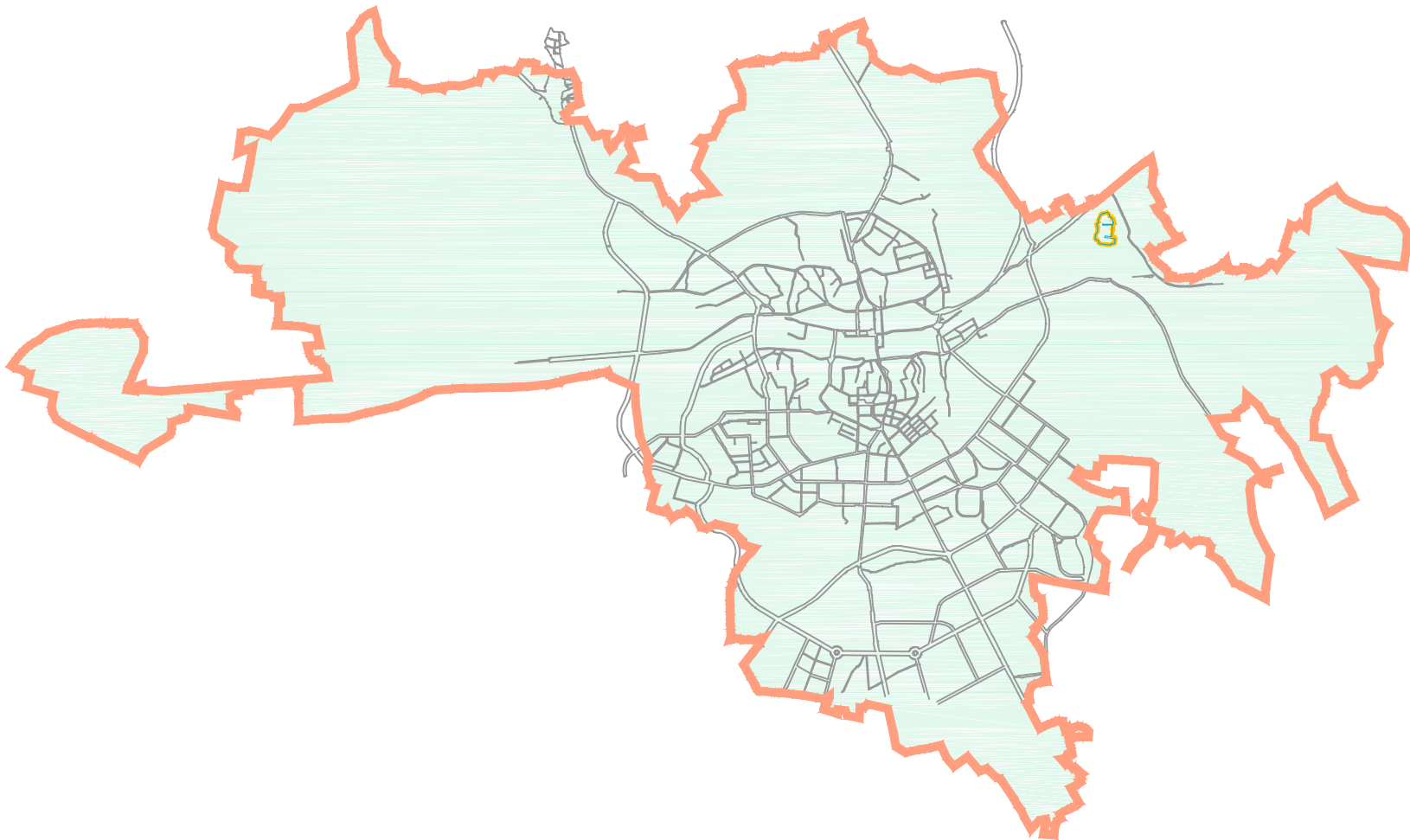


Схема расположения элемента планировочной структуры  
(Схема размещения проектируемой территории в структуре городского округа)



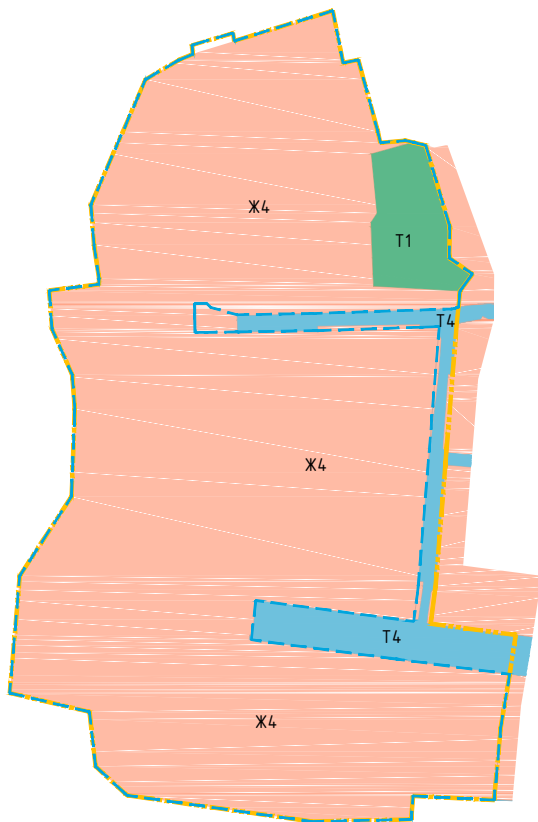
Фрагмент Карты градостроительного зонирования. Границы территориальных зон  
Правил землепользования и застройки города  
Смоленска

- Жилая зона

-Ж4-зона застройки жилыми домами смешанной этажности
- Зона транспортной инфраструктуры

-Т1- зона размещения гаражей и предприятий автосервиса

-Т4- зона размещения улично-дорожной сети города Смоленска



- Условные обозначения:

- территория МО г. Смоленск

- граница территории, в отношении которой разрабатывается проект планировки

- дороги

- линия существующих элементов планировочной структуры

						Проект планировки и проект межевания территории в городе Смоленске в границах улицы Центральной – проезда Дзержинского – по границам территориальных зон Т1, П5, П4, Р1, Т3			
Изм.	Кол. уч.	Лист	№ док.	Подп.	Дата	Проект планировки территории. Материалы по обоснованию	Стадия	Лист	Листов
Директор	Алексеевко А.А.						ППТ	1	5
Разработал	Солодова Т.Д.					Фрагмент карты планировочной структуры территории городского округа с отображением границ элементов планировочной структуры	ООО "МФЦ "БИНОМ"		