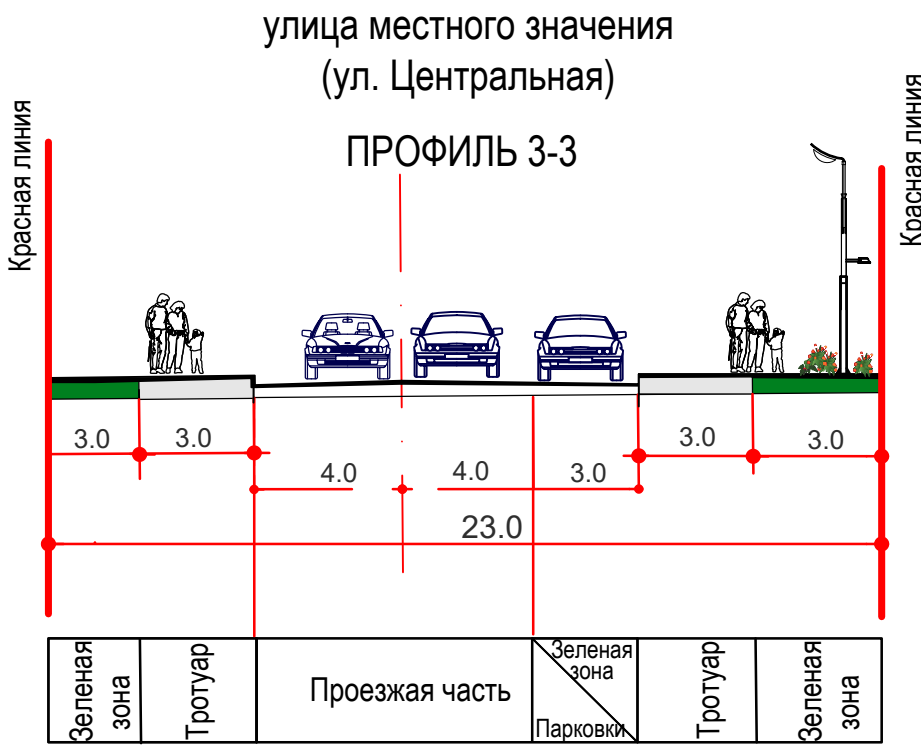

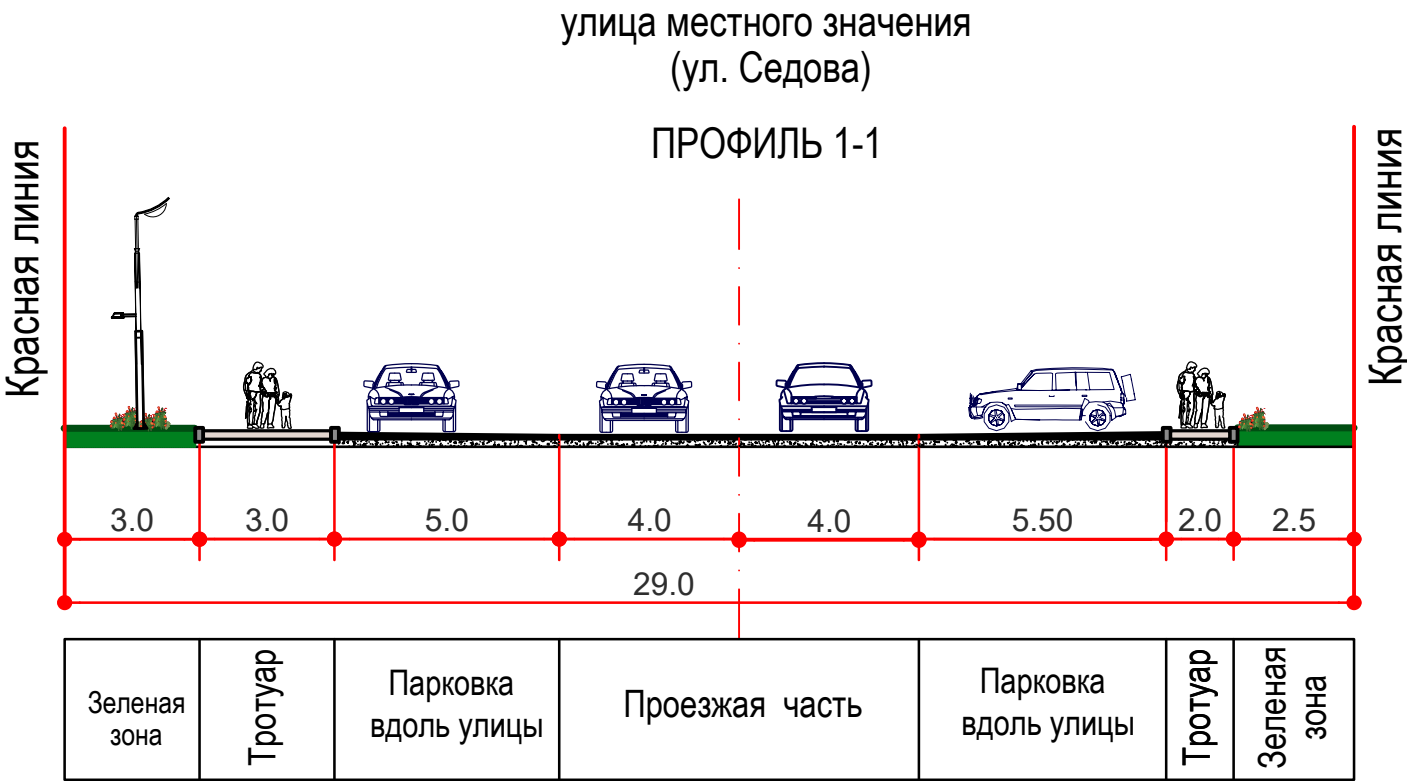


ПРОЕКТ ПЛАНИРОВКИ ТЕРРИТОРИИ  
в городе Смоленске в границах улицы Седова - улицы Центральной - по границе  
территориальной зоны ТЗ

Схема организации движения транспорта (включая транспорт общего пользования) и пешеходов, отражающую местоположение объектов транспортной инфраструктуры и учитывающую существующие и прогнозные потребности в транспортном обеспечении на территории, а также схему организации улично-дорожной сети



Примечание:  
1. Система координат МСК-67, система высот Балтийская.

- Условные обозначения
- граница, в отношении которой осуществляется подготовка проекта планировки территории
  - граница, в отношении которой разработан проект планировки территории
  - граница существующих и планируемых элементов планировочной структуры
  - красные линии, устанавливаемые проектом планировки
  - красные линии за границей проектирования

Существующие объекты капитального строительства

- 5 КЖ - жилые здания
- нежилые здания и сооружения
- Ж - здания, подлежащие сносу

Элементы транспортной структуры

- существующие улицы и проезды
- существующие и планируемые парковочные места для индивидуального транспорта сотрудников и посетителей
- направление движения транспорта
- направление движения транспорта общего пользования
- направление движения пешеходов
- существующие и планируемые пешеходные дорожки
- поперечный профиль улицы
- существующая остановка общественного транспорта
- пешеходные переходы

167-02/2024						
Проект планировки и проект межевания территории в городе Смоленске в границах улицы Седова - улицы Центральной - по границе территориальной зоны ТЗ						
Изм.	Колуч.	Лист	№ док.	Подп.	Дата	
ГИП	Галай	Галай			2024	Проект планировки территории
Выполнил	Галай	Галай			2024	Материалы по обоснованию
						Стадия
						Лист
						Листов
						П
						2
						6
						000 "Корпорация инвестиционного развития Смоленской области"