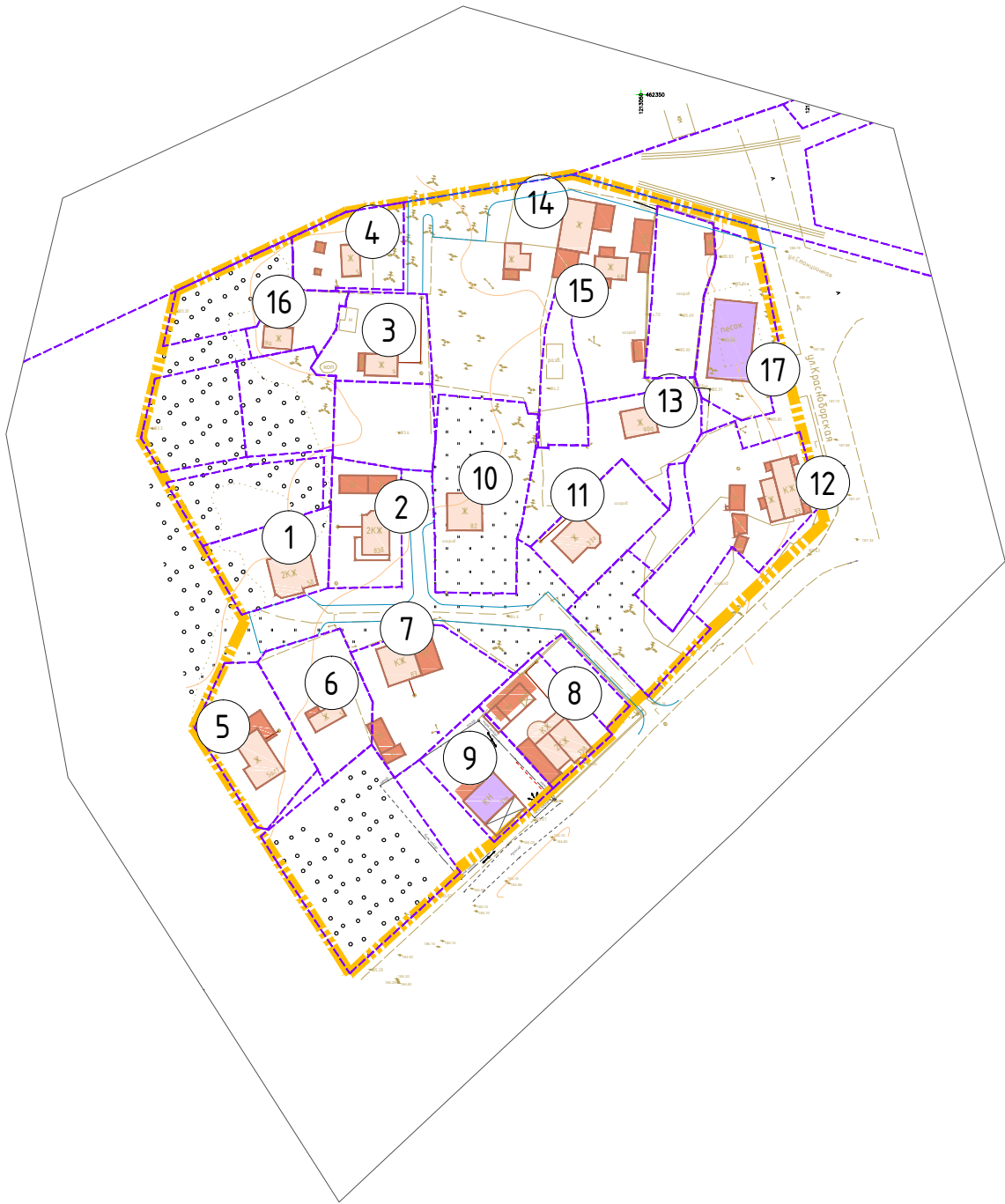


Условные обозначения:

- граница территории, в отношении которой разрабатывается проект планировки
- границы земельных участков, стоящих на учете в ЕГРН
- жилые дома
- склады и сараи
- существующие существующие объекты капитального строительства
- номера объектов капитального строительства по экспликации





Примечание:
1. Чертеж разработан на топографической съемке М 1:1000, выполненной отделом геодезических изысканий ООО "МФЦ"БИНОМ" в 2021 г.
2. Система координат МСК-67, система высот Балтийская.



Масштаб 1:2000

Экспликация существующих объектов капитального строительства

№ п/п	Наименование	Площадь застройки	Этажность	Адрес
1	Индивидуальный жилой дом	238	2	п. Красный Бор, д 58
2	Индивидуальный жилой дом	163	2	п. Красный Бор, д 83Б
3	Индивидуальный жилой дом	64	2	п. Красный Бор, д 9
4	Индивидуальный жилой дом	54	1	п. Красный Бор, дом 5
5	Индивидуальный жилой дом	137	1	п. Красный Бор, д. 5А/1
6	Индивидуальный жилой дом	49	1	ул. Станционная, дом 5
7	Индивидуальный жилой дом	124	2	п. Красный Бор, д 83
8	Индивидуальный жилой дом	188	2	п. Красный Бор, д 33В
9	Под магазином № 16 "Промтовары"	115	1	п. Красный Бор, 33Б
10	Индивидуальный жилой дом	118	1	п.Красный Бор, д.82
11	Индивидуальный жилой дом	87	1	п. Красный Бор, д. 33Г
12	Многokвартирный жилой дом	163	1	п. Красный Бор, дом 33
13	Индивидуальный жилой дом	81	1	ул. Красноборская, дом 90А
14	Индивидуальный жилой дом	143	1	п. Красный Бор
15	Индивидуальный жилой дом	63	1	п. Красный Бор, дом 68
16	Индивидуальный жилой дом	56	1	п. Красный Бор, дом 9а
17	Магазин	285	1	ул. Станционная, дом 90

						Проект планировки и проект межевания территории в городе Смоленске в границах улицы Красноборской – по границам территориальных зон ТЗ, Р1, Т4				
Изм.	Кол. уч.	Лист	№ док.	Подп.	Дата					
Директор	Алексеев А.А.					Проект межевания территории. Материалы по обоснованию		Стадия	Лист	Листов
								ПМТ	1	2
Разработал	Солодова Т.Д.					Чертеж, отображающий границы существующих земельных участков, местоположение существующих объектов капитального строительства. М 1:2000		ООО"МФЦ"БИНОМ"		