

Условные обозначения:

- граница территории, в отношении которой разрабатывается проект планировки
- существующие объекты капитального строительства

- уклон, ‰
- направление уклона
- расстояние, м

183.50 - проектная (красная) отметка
183.50 - существующая (черная) отметка

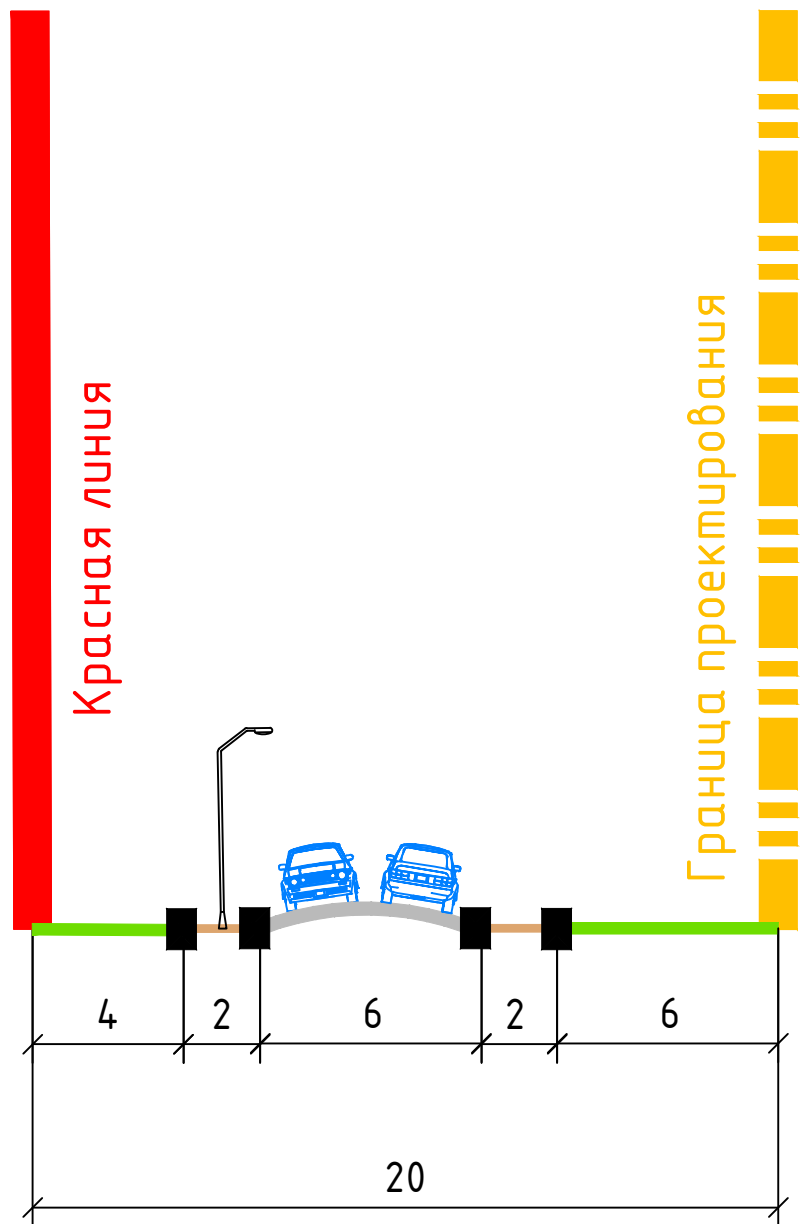
- поперечный профиль улиц

- зона планируемого размещения объекта капитального строительства

- номера зон планируемого размещения объекта капитального строительства по экспликации




Поперечный профиль 1. М 1:500



зелёная зона	тротуар	проезжая часть	тротуар	зелёная зона
--------------	---------	----------------	---------	--------------


ул. Краснодorskая

Поперечный профиль 2. М 1:500



зелёная зона	тротуар	проезжая часть	тротуар
--------------	---------	----------------	---------

Поперечный профиль 3. М 1:500



зелёная зона	тротуар	проезжая часть	тротуар
--------------	---------	----------------	---------



Зоны планируемого размещения объектов капитального строительства

№ п/п	Наименование	Площадь застройки	Этажность	Адрес
1	Зона планируемой реконструкции улично-дорожной сети	106	-	пос. Красный Бор
2	Зона планируемого размещения магазина	431	-	пос. Красный Бор

Примечание:
1. Чертеж разработан на топографической съемке М 1:1000, выполненной отделом геодезических изысканий ООО "МФЦ"БИНОМ" в 2023 г.
2. Система координат МСК-67, система высот Балтийская.



Масштаб 1:2000

						Проект планировки и проект межевания территории в городе Смоленске в границах улицы Краснодorskой - по границам территориальных зон ТЗ, Р1, Т4				
Изм.	Кол. уч.	Лист	№ док.	Подп.	Дата					
Директор	Алексеевко А.А.					Проект планировки территории. Материалы по обоснованию		Стадия	Лист	Листов
								ППТ	5	5
Разработал	Солодова Т.Д.					Схема вертикальной планировки территории , инженерной подготовки и инженерной защиты территории. М 1:2000		ООО"МФЦ"БИНОМ"		