

Условные обозначения:

— граница территории, в отношении которой разрабатывается проект планировки

- жилые дома
- административные здания, учреждения по обслуживанию населения
- склады и сараи
- существующие объекты капитального строительства
- номера объектов капитального строительства по экспликации

Сущесвтующие инженерные сети:

- электросеть
- хозяйственно-бытовая канализация
- связь
- теплосеть
- газопровод
- водоснабжение

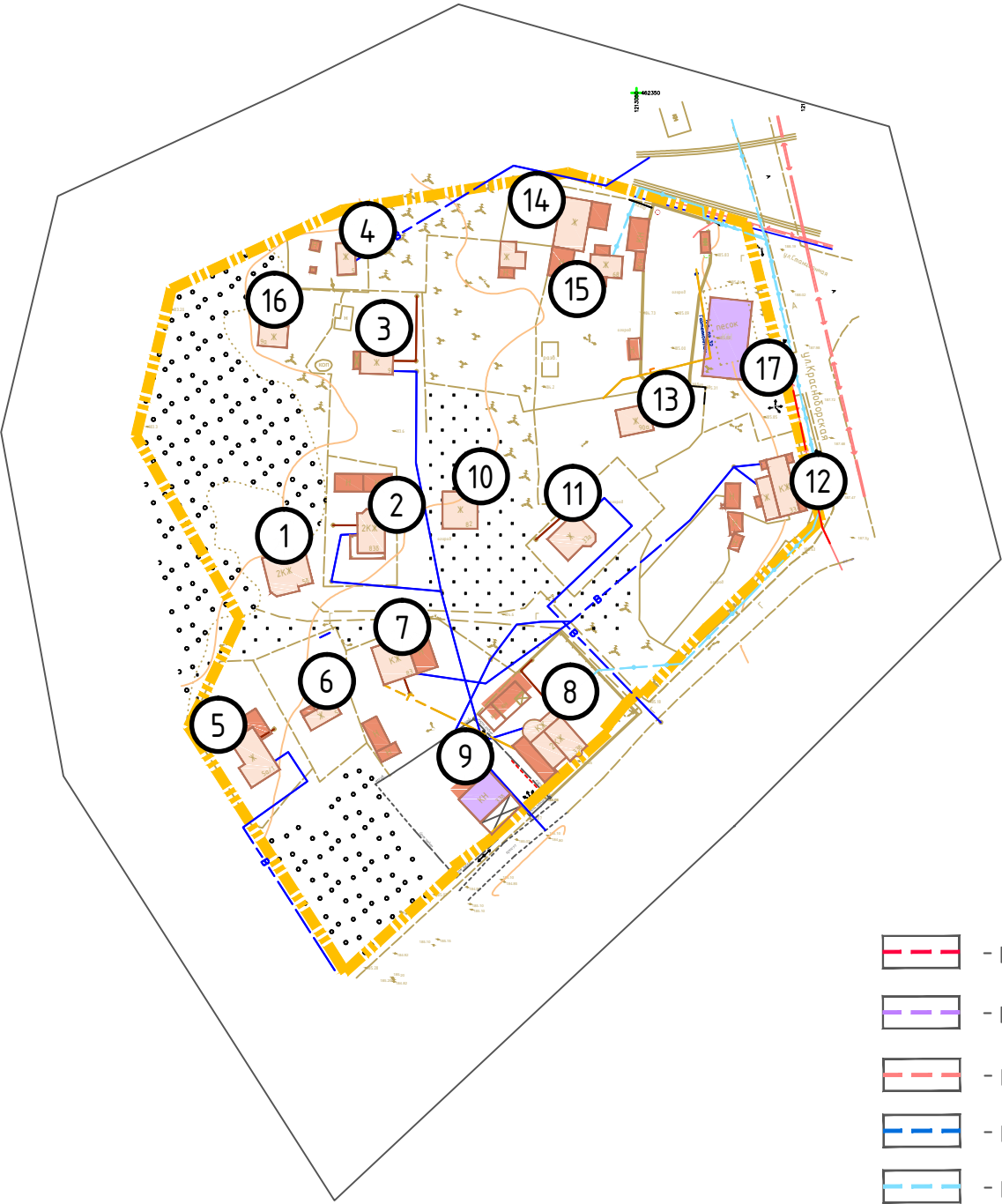
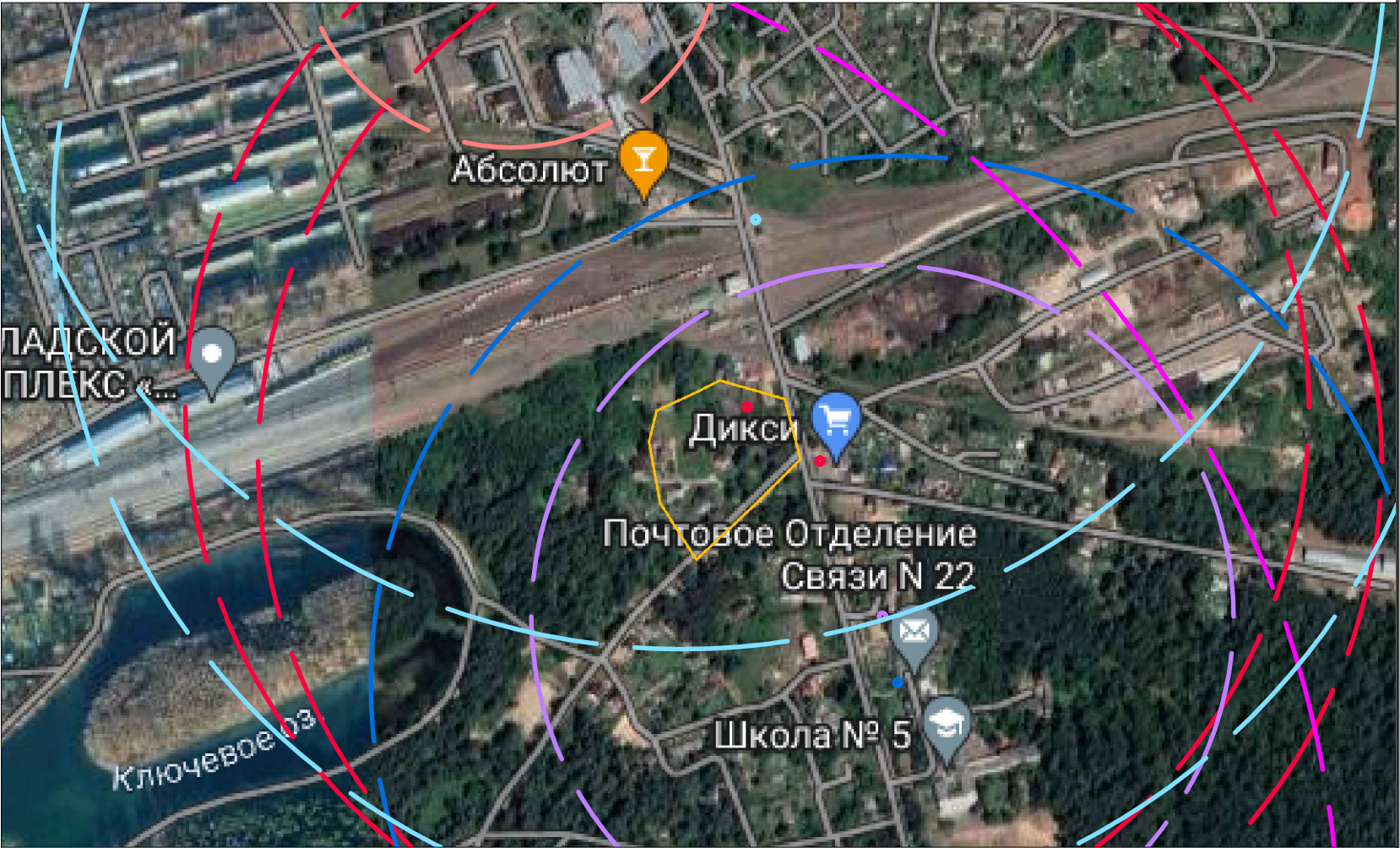


Схема радиусов обслуживания населения учреждениями, организациями и предприятиями

- радиус обслуживания предприятия торговли, общественного питания и бытового обслуживания местного значения
- радиус обслуживания отделения связи и банки
- радиус обслуживания дошкольными образовательными организациями
- радиус обслуживания образовательными организациями
- радиус обслуживания поликлиниками и их филиалы
- радиус обслуживания физкультурно – спортивными центрами

Экспликация существующих объектов капитального строительства



№ п/п	Наименование	Площадь застройки	Этажность	Адрес
1	Индивидуальный жилой дом	238	2	п. Красный Бор, д 5б
2	Индивидуальный жилой дом	163	2	п. Красный Бор, д 83Б
3	Индивидуальный жилой дом	64	2	п. Красный Бор, д 9
4	Индивидуальный жилой дом	54	1	п. Красный Бор, дом 5
5	Индивидуальный жилой дом	137	1	п. Красный Бор, д. 5А/1
6	Индивидуальный жилой дом	49	1	ул. Станционная, дом 5
7	Индивидуальный жилой дом	124	2	п. Красный Бор, д 83
8	Индивидуальный жилой дом	188	2	п. Красный Бор, д 33В
9	Под магазином № 16 “Промтовары”	115	1	п. Красный Бор, 33Б
10	Индивидуальный жилой дом	118	1	п.Красный Бор, д.82
11	Индивидуальный жилой дом	87	1	п. Красный Бор, д. 33Г
12	Множоквартирный жилой дом	163	1	п. Красный Бор, дом 33
13	Индивидуальный жилой дом	81	1	ул. Красноборская, дом 90А
14	Индивидуальный жилой дом	143	1	п. Красный Бор
15	Индивидуальный жилой дом	63	1	п. Красный Бор, дом 68
16	Индивидуальный жилой дом	56	1	п. Красный Бор, дом 9а
17	Магазин	285	1	ул. Станционная, дом 90



Примечание:  
1. Чертеж разработан на топографической съемке М 1:1000, выполненной отделом геодезических изысканий ООО “МФЦ”БИНОМ” в 2023 г.  
2. Система координат МСК–67, система высот Балтийская.



Масштаб 1:2000

						Проект планировки и проект межевания территории в городе Смоленске в границах улицы Красноборской – по границам территориальных зон ТЗ, Р1, Т4			
Изм.	Кол.уч.	Лист	№ док.	Подп.	Дата				
Директор		Алексеевко А.А.				Проект планировки территории. Материалы по обоснованию		Стадия	Лист
								ППТ	4
Разработал		Солодова Т.Д.				Схема, отображающая местоположение существующих объектов капитального строительства, в том числе линейных объектов, объектов, подлежащих сносу, объектов незавершенного строительства; а также проходы к водным объектам общего пользования и их береговым полосам. Варианты планировки и (или) обмена-пространственных решений застройки территории. М 1:2000		ООО "МФЦ" "БИНОМ"	
	</								