








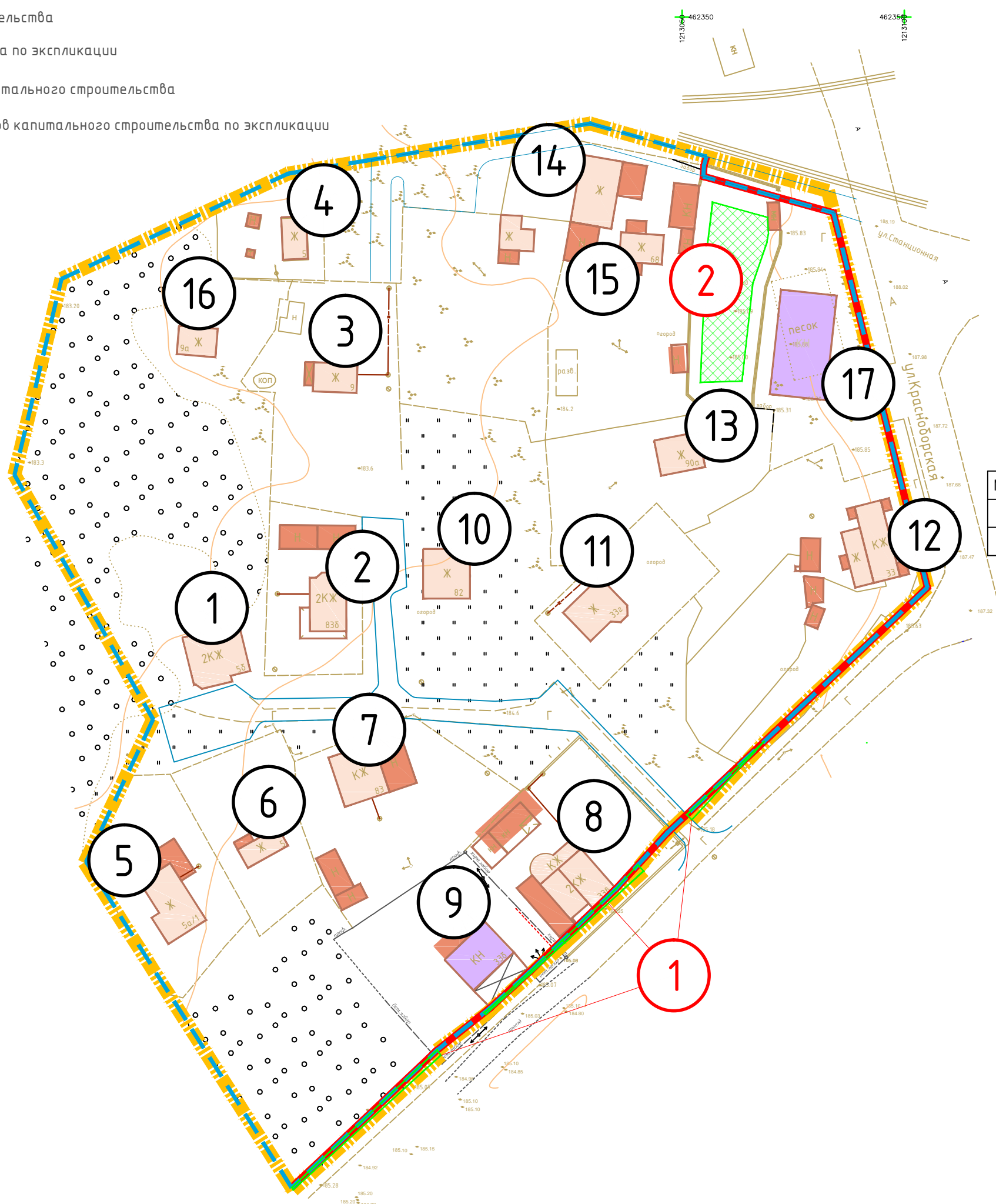


Условные обозначения:

-  - граница территории, в отношении которой разрабатывается проект планировки
-  - красные линии

 - линия существующих элементов планировочной структуры

-  – жилые дома
-  – склады и сараи
-  – административные здания, учреждения по обслуживанию населения
-  – существующие объекты капитального строительства
-  – номера объектов капитального строительства по экспликации
-  – зоны планируемого размещения объектов капитального строительства
-  – номера зон планируемого размещения объектов капитального строительства по экспликации



## Экспликация существующих объектов капитального строительства

№ п/п	Наименование	Площадь застройки	Этажность	Адрес
1	Индивидуальный жилой дом	238	2	п. Красный Бор, д 58
2	Индивидуальный жилой дом	163	2	п. Красный Бор, д 83Б
3	Индивидуальный жилой дом	64	2	п. Красный Бор, д 9
4	Индивидуальный жилой дом	54	1	п. Красный Бор, дом 5
5	Индивидуальный жилой дом	137	1	п. Красный Бор, д. 5А/1
6	Индивидуальный жилой дом	49	1	ул. Станционная, дом 5
7	Индивидуальный жилой дом	124	2	п. Красный Бор, д 83
8	Индивидуальный жилой дом	188	2	п. Красный Бор, д 33В
9	Под магазином № 16 "Промтовары"	115	1	п. Красный Бор, 33Б
10	Индивидуальный жилой дом	118	1	п.Красный Бор, д.82
11	Индивидуальный жилой дом	87	1	п. Красный Бор, д. 33Г
12	Многоквартирный жилой дом	163	1	п. Красный Бор, дом 33
13	Индивидуальный жилой дом	81	1	ул. Красноборская, дом 90А
14	Индивидуальный жилой дом	143	1	п. Красный Бор
15	Индивидуальный жилой дом	63	1	п. Красный Бор, дом 68
16	Индивидуальный жилой дом	56	1	п. Красный Бор, дом 9а
17	Магазин	285	1	ул. Станционная, дом 90

## Зоны планируемого размещения объектов капитального строительства



№ п/п	Наименование	Площадь застройки	Этажность	Адрес
1	Зона планируемой реконструкции улично-дорожной сети	106	-	пос. Красный Бор
2	Зона планируемого размещения магазина	431	-	пос. Красный Бор

Примечание:

1. Чертеж разработан на топографической съемке М 1:1000, выполненной отделом геодезических изысканий ООО "МФЦ"БИНОМ" в 2023 г.
2. Система координат МСК-67, система высот Балтийская.



Μακρυσμαδ 1:2000

						Проект планировки и проект межевания территории в городе Смоленске в границах улицы Краснодorsкой – по границам территориальных зон ТЗ, Р1, Т4			
Изм.	Кол.уч.	Лист	№ док.	Подп.	Дата				
Директор		Алексеевко А.А.				Проект планировки территории. Основная (утверждаемая) часть	Стадия	Лист	Листов
							ППТ	2	2
Разработал	Солодова Т.Д.					Чертеж границ существующих и планируемых элементов планировочной структуры. Чертеж границ зон планируемого размещения объектов капитального строительства. М 1:1000	ООО "МФЦ "БИНОМ"		

Формат А2