

Фрагмент Карты функциональных зон генерального плана города Смоленска

- производственные зоны, зоны инженерной инфраструктуры
- планируемая зона транспортной инфраструктуры

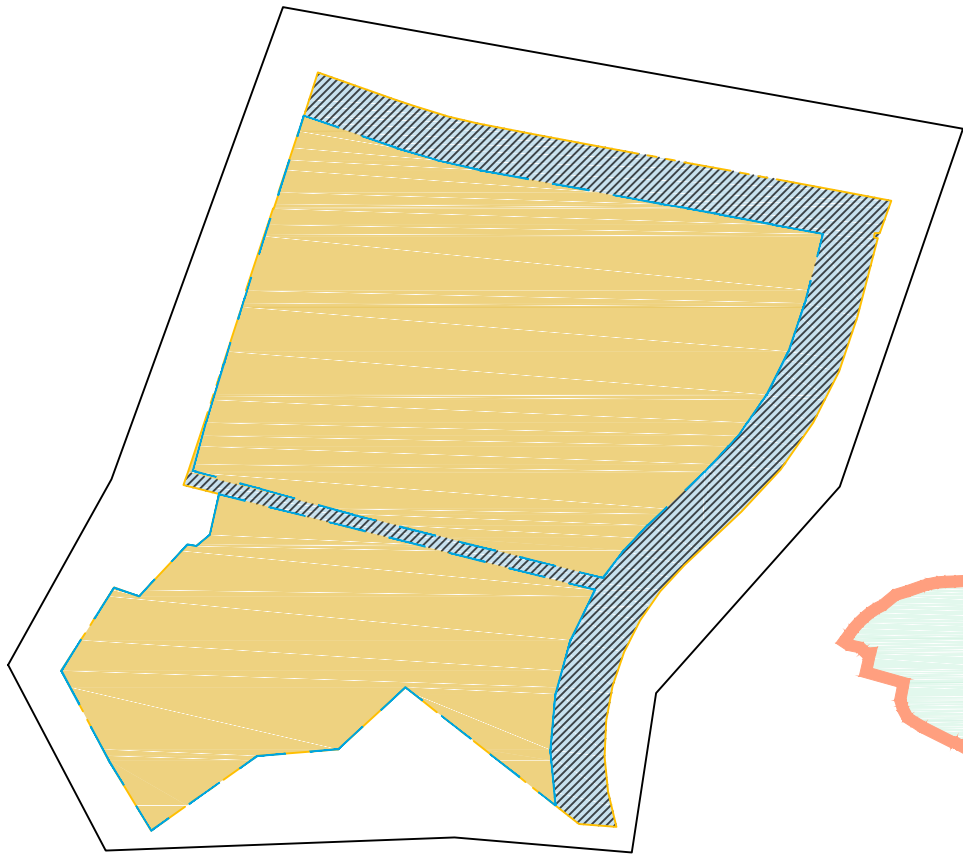
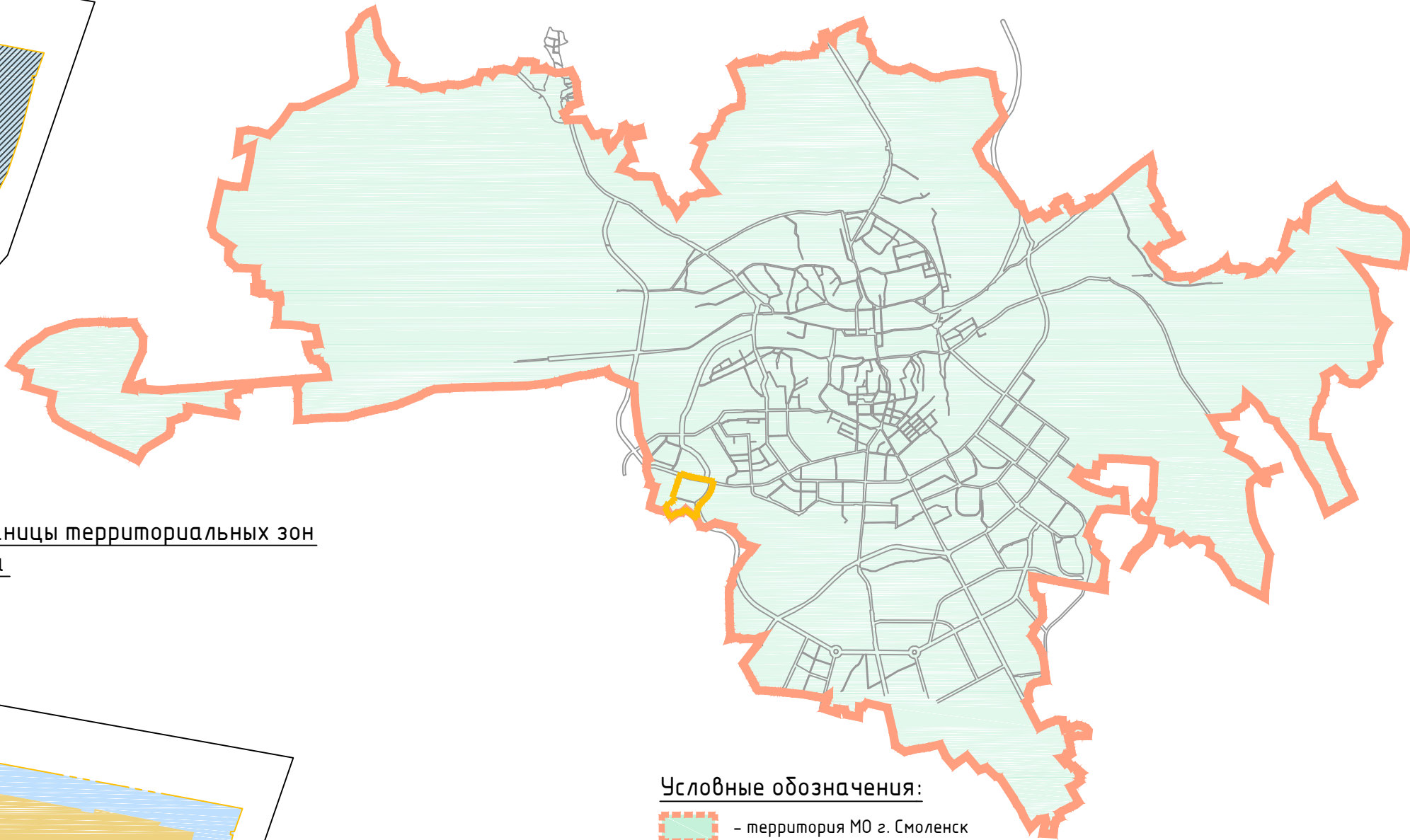


Схема расположения элемента планировочной структуры  
(Схема размещения проектируемой территории в структуре городского округа )



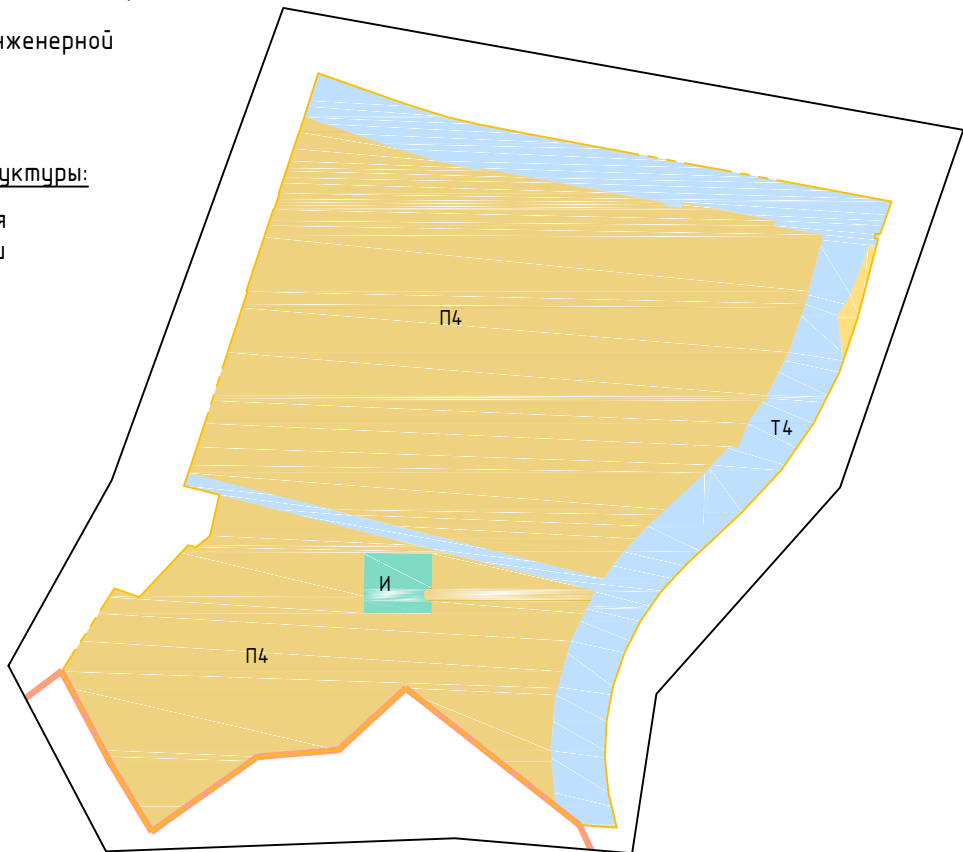
Фрагмент Карты градостроительного зонирования . Границы территориальных зон  
Правил землепользования и застройки города Смоленска

Производственные зоны, зоны инженерной инфраструктуры:

- П4 - Зона размещения производственных объектов  
IV-V классов санитарной классификации
- И - Зона объектов инженерной  
инфраструктуры

Зона транспортной инфраструктуры:

- Т4- зона размещения  
улично-дорожной сети  
города Смоленска



Условные обозначения:

- территория МО г. Смоленск
- граница территории, в отношении которой разрабатывается проект планировки
- дороги
- линия существующих элементов планировочной структуры

						Проект планировки и проект межевания территории в городе Смоленске в границах Краснинского шоссе - по границе территориальных зон ЖЗ, Р1 - по границе города Смоленска - по границе территориальной зоны Т4			
Изм.	Кол. уч.	Лист	№ док.	Подп.	Дата	Проект планировки территории. Материалы по обоснованию.	Стадия	Лист	Листов
Разработал	Солодова						ППТ	1	5
Директор	Гаврилов					Фрагмент карты планировочной структуры территории городского округа с отображением границ элементов планировочной структуры	ООО "МФЦ "БИНОМ"		