






| | | | | | | | | | |
|------------|----------|--------|--------|---|---|--|---|---|--------|
| | | | | | | ППТ-МО-ГЧ-4 | | | |
| | | | | | | Проект планировки и проект межевания территории в границах улицы 25 Сентября - улицы Смольянинова - улицы Индустриальная - по границе территориальной зоны П5 | | | |
| Изм. | Кол. уч. | Лист | № док. | Подп. | Дата | | | | |
| Разработал | | Гекова | |  |  | Материалы по обоснованию проекта планировки территории | Стадия | Лист | Листов |
| ГАП | | Затула | | | | | ДПТ | 4 | 5 |
| | | | | | | Схема, отображающая местоположение существующих объектов капитального строительства, в том числе линейных объектов, объектов, подлежащих сносу, объектов незавершенного строительства. Варианты планировочных решений застройки территории. М 1:2000 |  | ООО "АРХИТЕКТУРНОЕ БЮРО "ПРОСТРАНСТВО" | |
| | | | | | | | | | |

Формат A2