















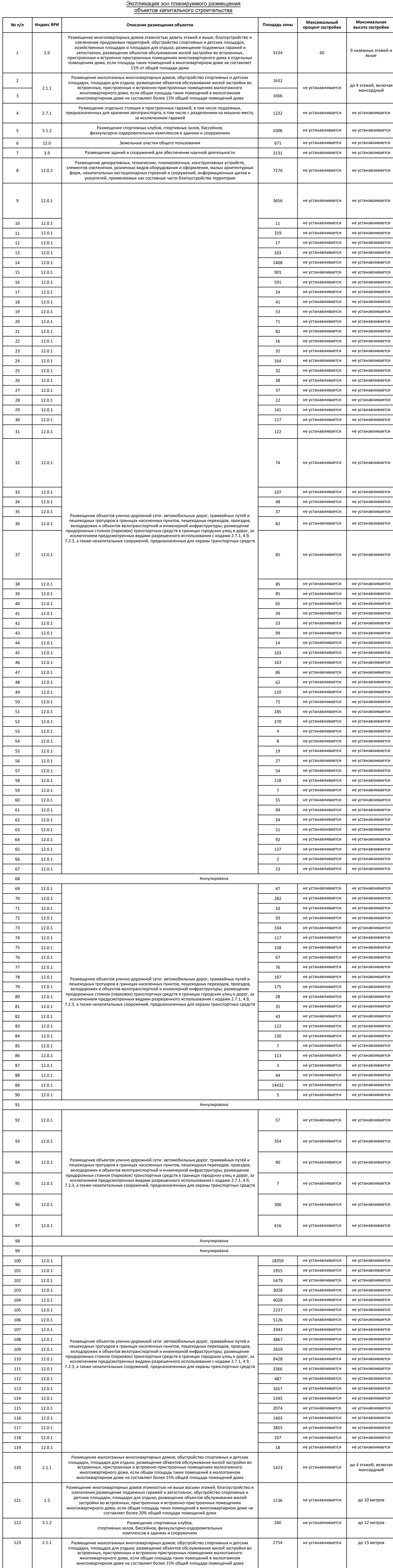


-  - границы формируемых земельных участков
 -  - границы существующих земельных участков, стоящих на учете в ЕГРН, корректируемых
 -  - границы существующих земельных участков, стоящих на учете в ЕГРН
 -  - границы существующих земельных участков, подлежащих снятию с учета
 -  - границы земельных участков под линейными объектами
-
-  - красные линии, фактически существующие, координируемые
 -  - исторические линии регистрируемые застройкой (сохранившиеся исторические красные линии)
 -  - линии регистрируемая застройкой
 -  - красные линии за границей проектирования
-
-  - площадка для выгула домашних животных
 -  - реконструируемые здания
 -  - разбурная площадка
 -  - существующие здания, сооружения
 -  - носимые здания, сооружения
 -  - планируемые здания
 -  - зона планируемого размещения объектов



№ п/п	Наименование	Доля в объеме капитальных вложений		Адрес	нач. кон. 2014 г.	доп. к инв. 2014 г.	доп. к инв. 2014 г.
		5	6				
1	Администрация ипотечный центр	454	1	ул. Троицкий, д. 9	-	-	94
2	Многоквартирный жилой дом	251	2	ул. Троицкий, д. 9	-	-	94
3	Бельеры	255	3	ул. Троицкий, д. 9	-	-	95
4	Территориальный центр	1021	3,63	ул. Троицкий, д. 9	-	-	97
5	Жилищный центр	1738	3,4	ул. Троицкий, д. 9	-	-	97
6	Трансформаторная подстанция № 1	52	1	ул. Троицкий, № 13	-	-	98
7	Кафедральный корпус	481	2	ул. Троицкий, д. 13	-	-	98
8	Площадь	595	2	ул. Троицкий, д. 13	-	-	99
9	Специализированный корпус	677	1,2	ул. Кирова, д. 5	-	-	100
10	Специализированный корпус	2103	4	ул. Кирова, д. 5	-	-	100
11	Трансформаторная подстанция	513	3	ул. Губина, район д. 2	-	-	104
12	Станция скорой помощи (СМП) "Южный"	300	2,3	ул. Троицкий, д. 1	-	2492	104
13	Многоквартирный жилой дом	482	2	ул. Южнодонецкого, д. 12	1	1080	105
14	Трансформаторная подстанция № 162	57	1	ул. Троицкий, № 162	-	-	105
15	Многоквартирный жилой дом	1044	5	ул. Троицкий, д. 18	2	2790	107
16	Трансформаторная подстанция № 161	487	1	ул. Троицкий, № 18	-	-	107
17	Администрация	439	1,2	ул. Троицкий, д. 17	-	-	108
18	24-е отделение ГАИ (отделение областного центра)	1861	10	ул. Троицкий, д. 19	-	-	109
19	Многоквартирный жилой дом	2333	10	ул. Троицкий, д. 19	5	2079	111
20	Многоквартирный жилой дом	484	3	ул. Троицкий, д. 19	2	1543	113
21	Многоквартирный жилой дом	454	5	ул. Троицкий, д. 1	4	-	114
22	Общественное учреждение социального назначения	635	4	ул. Троицкий, д. 15	-	-	115
23	Общественное учреждение социального назначения	910	3	ул. Троицкий, д. 1	5	1408	116
24	Многоквартирный жилой дом	809	10	ул. Троицкий, д. 17	-	-	117
25	Многоквартирный жилой дом	733	3	ул. Южнодонецкого, д. 14	2	2340	118
26	Многоквартирный жилой дом	762	5	ул. Южнодонецкого, д. 16	2	2085	119
27	Многоквартирный жилой дом	409	4	ул. Южнодонецкого, д. 13	1	555	120
28	Многоквартирный жилой дом	441	4	ул. Южнодонецкого, д. 15	5	1542	121
29	Многоквартирный жилой дом	623	2	ул. Южнодонецкого, д. 20А	-	-	122
30	Многоквартирный жилой дом	807	3	ул. Южнодонецкого, д. 22	1	2368	123
31	Многоквартирный жилой дом	853	2	ул. Мира, д. 11	-	1561	124
32	Многоквартирный жилой дом	356	2	ул. Мира, д. 9	-	-	125
33	Многоквартирный жилой дом	481	2	ул. Южнодонецкого, д. 1	-	-	126
34	Многоквартирный жилой дом	363	2	ул. Южнодонецкого, д. 6	-	1303	127
35	Многоквартирный жилой дом	613	2	ул. Мира, д. 3	-	-	128
36	Многоквартирный жилой дом	1331	4,6	ул. Южнодонецкого, д. 1	2	-	129
37	Многоквартирный жилой дом	590	3	ул. Мира, д. 2	-	1199	130
38	Многоквартирный жилой дом	510	3	ул. Мира, д. 4	-	-	131
39	Многоквартирный жилой дом	500	2	ул. Мира, д. 6	-	-	132
40	Многоквартирный жилой дом	360	2	ул. Южнодонецкого, д. 1	-	-	133
41	Многоквартирный жилой дом	552	2	ул. Южнодонецкого, д. 5	-	1817	134
42	Многоквартирный жилой дом	261	3	ул. Мира, д. 16	-	-	135
43	Многоквартирный жилой дом	363	2	ул. Мира, д. 18	-	-	136
44	Административное здание	238	3	ул. Южнодонецкого, д. 20	-	-	137
45	Проектный институт	1006	7	ул. Троицкий	-	-	138
46	Проектный институт	415	3	ул. Троицкий	-	-	139
47	Проектный институт	415	3	ул. Троицкий	-	-	140
48	Здание	753	1	ул. Южнодонецкого, д. 1	-	-	141
49	Многоквартирный жилой дом	584	2	ул. Южнодонецкого, д. 1	-	-	142
50	Многоквартирный жилой дом	634	2	ул. Южнодонецкого, д. 9	-	-	143
51	Многоквартирный жилой дом	256	2	ул. Южнодонецкого, д. 7	-	1798	144
52	Трансформаторная подстанция № 6	18	1	ул. Южнодонецкого, № 9	-	-	146
53	Многоквартирный жилой дом	317	2	ул. Южнодонецкого, д. 5			

					Муниципальный контракт №293 "Разработка проекта планировки и межевания земельных территорий г. Смоленск"		
Проект планировки территории «Квартал в п.д. Герцена - ул. Исаковского Кромского шоссе пер. - ул. Творческой (ПК №3)							
Изм.	Кол. изм.	Лист	из	Всего	Дата	Страница	Листов
Г.АП				Резерв			
Нач. ОПИ						ПП	3
Разработчик							4
Сибирякова					000 "Бином"		
					Листов 4		