


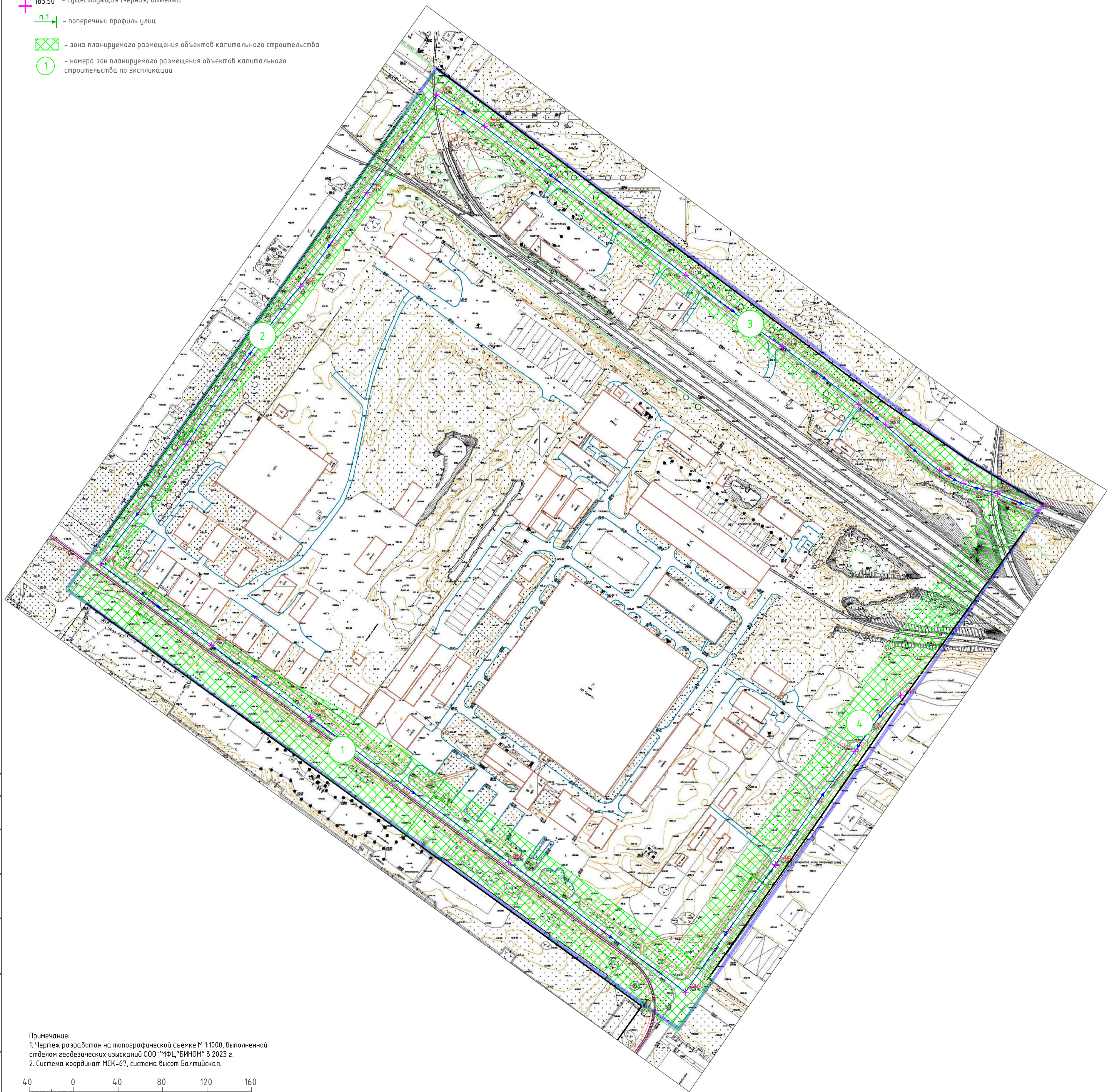


Условные обозначения:

-  – граница территории, в отношении которой разрабатывается проект планировки  
 – существующие объекты капитального строительства

- 22 – уклон, ‰
- 123.7 – направление уклона
- расстояние, м
- 183.50 – проектная (красная) отметка
- 183.50 – существующая (черная) отметка
- п.1 – поперечный профиль улиц

-  – зона планируемого размещения объектов капитального строительства
-  – номера зон планируемого размещения объектов капитального строительства по экспликации



### Зоны планируемого размещения объектов капитального строительства

№ п/п	Наименование	Площадь зоны	Этаж- ность	Адрес
1	Зона планируемого размещения улично-дорожной сети	37217	—	ул. Смольянинова
2	Зона планируемого размещения улично-дорожной сети	11564	—	ул. Бабушкина
3	Зона планируемого размещения улично-дорожной сети	20171	—	ул. Индустриальная
4	Зона планируемого размещения улично-дорожной сети	19247	—	ул. 25 Сентября

[illegible]