













УСЛОВНЫЕ ОБОЗНАЧЕНИЯ

- ■ ■ границы территории проекта планировки
- - - земельные участки, границы которых включены в ЕГРН

Зоны с особыми условиями использования территории в соответствии с данными ЕГРН


-  охранная зона объектов электросетевого хозяйства (реестровые номера: 67:27-6.1268, 67:27-6.1249, 67:27-6.914, 67:27-6.921, 67:27-6.3933, 67:27-6.871, 67:27-6.4110, 67:27-6.3984, 67:27-6.179)
-  охранная зона теплосетей (реестровые номера: 67:27-6.4726, 67:27-6.4725, 67:27-6.4720, 67:27-6.4719, 67:27-6.4722)
-  санитарно-защитная зона для объекта "Промышленная площадка ООО «Смоленский завод ЖБИ-2», расположенная по адресу: город Смоленск, улица Индустриальная (реестровый номер: 67:27-6.4633)
-  охранная зона сетей газоснабжения (реестровые номера: 67:27-6.333, 67:27-6.126, 67:27-6.1452)
-  охранная зона сетей водоснабжения (реестровый номер: 67:27-6.115)
-  санитарно-защитная зона АО «Производственное объединение «Кристалл», расположенного по адресу: Смоленская область, город Смоленск, улица Шкадова, дом 2 (реестровый номер: 67:27-6.4291)

Зоны с особыми условиями использования территории ориентировочные

- | | |
|---|--|
|  | санитарный разрыв транспортных коммуникаций |
|  | санитарно-защитная зона производственных предприятий |
|  | санитарно-защитная зона коммунально-складских объектов |
|  | санитарно-защитная зона предприятий и заправок |
|  | санитарно-защитная зона санитарно-технических сооружений |
|  | санитарно-защитная зона объектов коммунально-бытового назначения |

[illegible]

Примечание:
1. Система координат МСК-67, система высот Балтийская.

									PMT-MO-ГЧ-2
									Проект планировки и проект межевания территории в границах улицы 25 Сентября - улицы Смольянинова - улицы Индустриальная - по границе территориальной зоны П5
Изм.	Кол.уч.	Лист	№ док.	Подп.	Дата				
Разработал			Грекова						
ГАП			Затула						
Материалы по обоснованию проекта межевания территории							Стадия	Лист	Листов
							ДПТ	2	2
Схема границ зон с особыми условиями использования территорий. М 1:2000							 ООО "АРХИТЕКТУРНОЕ БЮРО "ПРОСТРАНСТВО"		