



- магистральные улицы общегородского значения
- улицы местного значения в деловых и торговых зонах
- направление движения на перекрестках

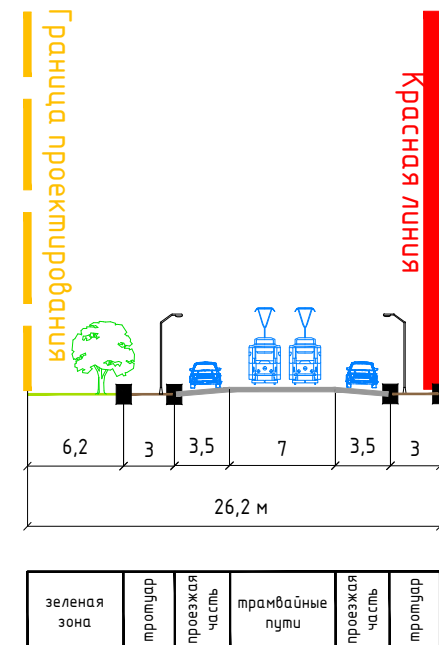
- пешеходные переходы

 – знак место остановки автобуса

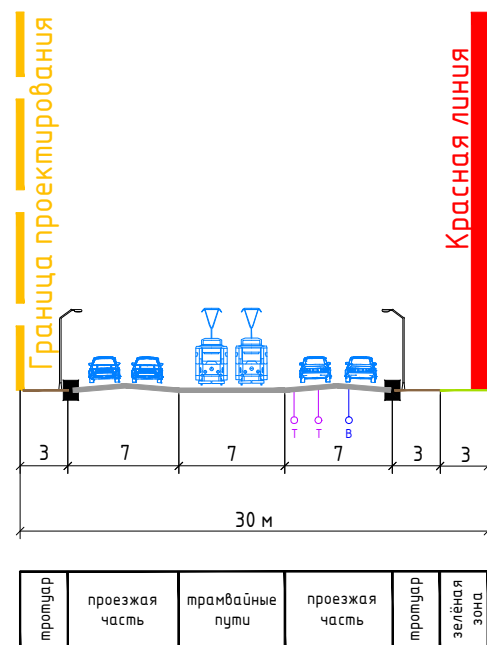
☐ ☐ ☐ - парковки существующие

 - парковки планируемые

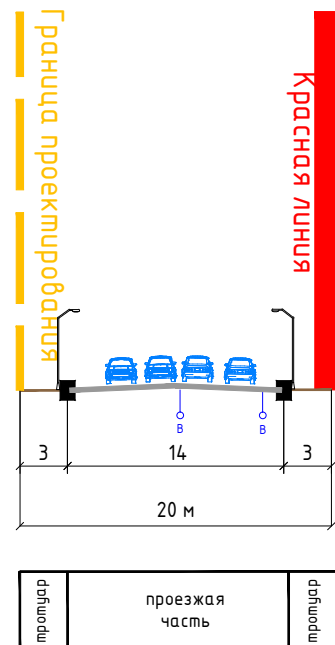
Ματωμαδ 1:2000



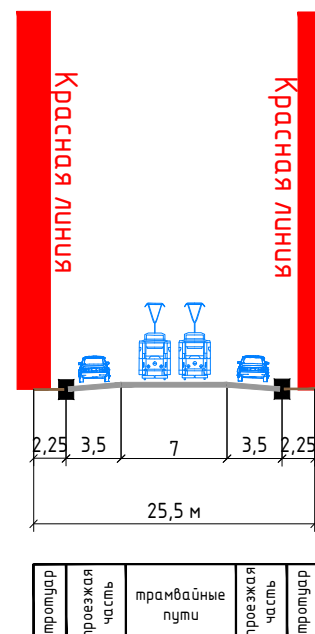
ул.Дзержинского



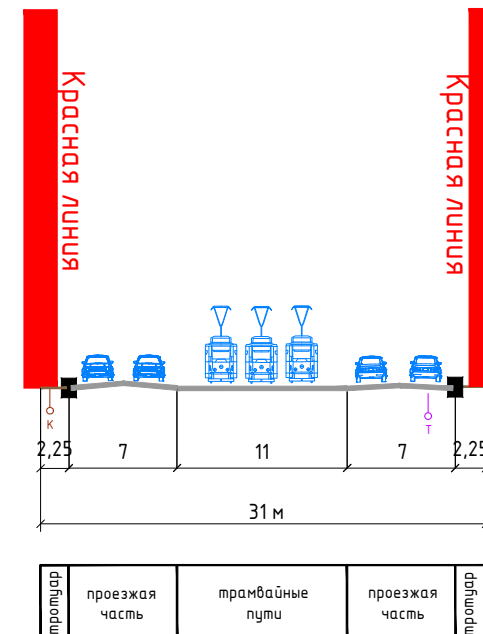
ул. Кашена



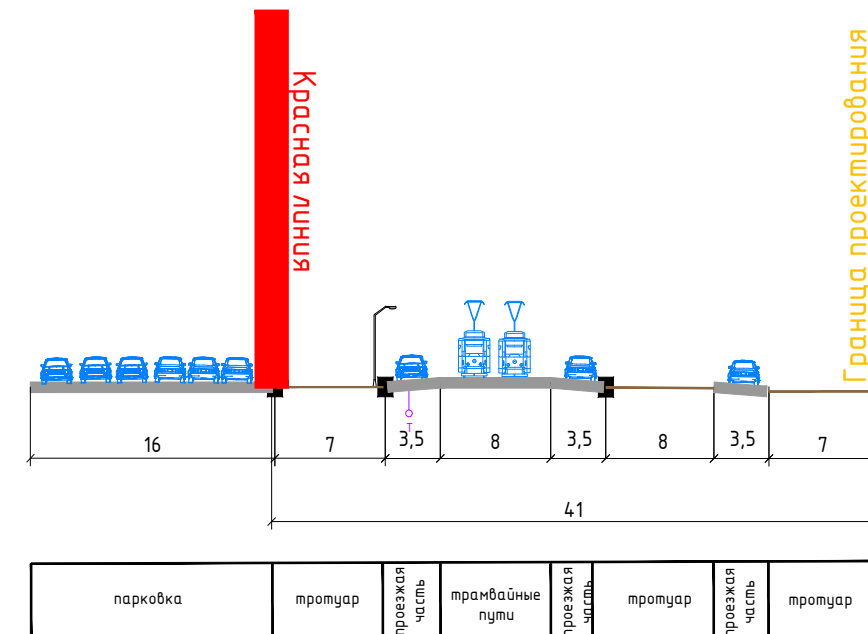
ул.Кашена



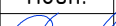
ул. Желябова



ул. Желябова



пл. Желябова

						Проект планировки и проект межевания территории в границах ул. Дзержинского – ул. Кашена – ул. 2-я Садовая – вдоль реки Днепр			
Изм.	Кол. уч.	Лист	№ док.	Подп.	Дата				
ГАП		Рейзман				Проект планировки территории Материалы по обоснованию	Стадия	Лист	Листов
Разработал		Дуля					ДПТ	3	6
						Схема организации улично-дорожной сети, схема размещения парковочных мест, схема движения транспорта в границах проектируемого квартала. М 1:2000	ООО“МФЦ“БИНОМ”		