






-  - граница проектирования
-  - красные линии фактически координируемые
-  - красные линии за границей проектирования
-  - номер поворотной точки
-  - место построения поперечного профиля

Номер точки	Координаты		Меры линий,м	Дир.углы
	Х	У		
1	459569.00	1222374.56	0.00	331° 0' 12"
2	459569.00	1222374.56	26.72	329° 0' 38"
3	459591.91	1222360.80	0.00	239° 37' 52"
4	459591.91	1222360.80	4.03	326° 56' 25"
5	459595.29	1222358.60	4.98	328° 39' 16"
6	459599.54	1222356.01	1.34	240° 46' 50"
7	459598.89	1222354.84	191.84	240° 39' 34"
8	459504.89	1222187.61	10.84	260° 5' 48"
9	459503.03	1222176.94	0.27	260° 5' 48"
10	459502.98	1222176.67	22.07	255° 44' 33"
11	459497.54	1222155.28	8.51	280° 15' 24"
12	459499.06	1222146.90	17.01	292° 43' 15"
13	459505.63	1222131.21	35.68	304° 20' 41"
14	459525.76	1222101.75	1.36	309° 54' 50"
15	459526.63	1222100.71	3.00	34° 41' 42"
16	459529.10	1222102.42	25.80	26° 52' 1"
17	459552.11	1222114.08	52.03	33° 29' 9"
18	459595.50	1222142.78	87.00	34° 46' 49"
19	459666.96	1222192.41	56.73	34° 56' 33"
20	459713.46	1222224.90	5.99	34° 57' 35"
21	459718.37	1222228.33	70.65	34° 56' 32"
22	459776.28	1222268.80	39.83	34° 57' 24"
23	459808.93	1222291.62	30.22	105° 10' 19"
24	459801.02	1222320.79	8.63	149° 39' 44"
25	459793.57	1222325.15	90.45	149° 56' 13"
26	459715.29	1222370.46	3.89	149° 56' 37"
27	459711.92	1222372.41	6.74	149° 49' 23"
28	459706.09	1222375.80	3.58	147° 6' 56"
29	459703.09	1222377.74	75.03	149° 36' 50"
30	459638.37	1222415.69	25.56	149° 25' 56"
31	459616.36	1222428.69	9.72	144° 8' 17"
32	459608.48	1222434.39	56.62	149° 49' 28"
33	459559.54	1222462.85	13.76	151° 32' 40"
34	459547.44	1222469.40	71.55	149° 39' 26"
35	459485.69	1222505.54	7.05	147° 32' 39"
36	459479.74	1222509.33	24.98	150° 26' 17"
37	459458.01	1222521.66	28.20	240° 27' 3"
38	459444.10	1222497.13	8.93	228° 9' 0"
39	459438.15	1222490.47	7.50	225° 45' 14"
40	459432.91	1222485.10	4.89	225° 23' 1"
41	459429.47	1222481.62	13.03	231° 45' 5"
42	459421.41	1222471.38	13.08	226° 35' 8"
43	459412.42	1222461.88	7.80	220° 5' 8"
44	459406.45	1222456.86	85.11	213° 11' 16"
45	459335.22	1222410.27	67.30	276° 29' 14"

46	459342.82	1222343.40	15.30	276° 58' 34"
47	459344.68	1222328.21	37.10	279° 13' 28"
48	459350.63	1222291.59	47.07	278° 5' 51"
49	459357.26	1222244.99	68.86	9° 45' 58"
50	459425.12	1222256.67	72.88	16° 17' 32"
51	459495.07	1222277.11	23.61	51° 32' 44"
52	459509.75	1222295.61	15.77	53° 36' 38"
53	459519.11	1222308.30	71.84	60° 34' 11"
54	459554.41	1222370.87	10.57	56° 51' 4"
55	459560.19	1222379.72	10.21	329° 38' 33"
56	459493.68	1222135.3	0	301° 53' 16"
57	459493.68	1222135.3	17.62	185° 24' 23"
58	459476.14	1222133.64	0	151° 21' 32"
59	459476.14	1222133.64	3.1	185° 21' 42"
60	459473.05	1222133.35	51.42	275° 10' 38"
61	459477.69	1222082.14	23.21	4° 35' 44"
62	459500.83	1222084	20.54	34° 31' 33"
63	459517.75	1222095.64	2.34	34° 34' 17"
64	459519.68	1222096.97	44.45	119° 23' 47"
65	459497.86	1222135.7	4.2	185° 27' 58"
66	459445.29	1222253.42	30.74	193° 40' 45"
67	459415.42	1222246.15	56.80	189° 59' 11"
68	459359.48	1222236.30	84.24	277° 26' 9"
69	459370.38	1222152.77	13.24	276° 49' 49"
70	459371.96	1222139.62	65.55	277° 33' 47"
71	459380.58	1222074.64	1.06	277° 21' 56"
72	459380.72	1222073.59	93.86	5° 4' 2"
73	459474.21	1222081.88	75.03	95° 0' 30"
74	459467.66	1222156.62	47.51	94° 57' 47"
75	459463.55	1222203.95	9.19	62° 22' 30"
76	459467.81	1222212.09	20.88	65° 38' 41"
77	459476.42	1222231.11	7.56	93° 15' 35"
78	459475.99	1222238.66	2.94	141° 4' 0"
79	459473.70	1222240.51	31.21	155° 33' 44"
80	459314.06	1222599.82	38.97	275° 43' 41"
81	459317.95	1222561.04	96.18	275° 14' 34"
82	459326.74	1222465.26	27.38	278° 59' 17"
83	459331.02	1222438.22	32.05	24° 4' 19"
84	459360.28	1222451.29	44.27	35° 18' 2"

1. Чертеж разработан на топографической съемке М1:500, выполненной отделом геодезических изысканий ООО "БИНОМ" в 2013г.
2. Система координат МСК-67, система высот Балтийская.
3. Изменения в настоящий чертеж внесены на основании Постановления Администрации города Смоленска от 17.07.2020 №1541-адм.
4. Изменения в настоящий чертеж внесены на основании Постановления Администрации города Смоленска от 31.03.2022 № 790-адм.

						Муниципальный контракт №293 "Разработка проекта планировки и межевания застроенных территорий г. Смоленска"					
						Проект планировки территории квартала в границах пр -кта Гагарина - ул. Тенишевой - ул. Урицкого (ПК №7)					
Изм.	Кол. уч.	Лист	№ док.	Подп.	Дата						
ГАП		Рейзман				Проект планировки территории			Стадия	Лист	Листов
									П	5	5
Разработал	Филиппов				Разбивочный чертеж красных линий. М 1:2000		000 "Бином"				
Разработал	Федорова										

Формат А2