
























-  - граница проектирования
-  - жилые здания
-  - административные здания, учреждения по обслуживанию населения
-  - образовательные учреждения
-  - объекты инженерной инфраструктуры
-  - объекты Министерства обороны
-  - автотранспортные предприятия, гаражи и стоянки
-  - склады, сараи
-  - культовые объекты

 37 - номер объекта капитального строительства по экспликации

-  - проектируемые здания

	водопровод существующий		водопровод планируемый
	газопровод существующий		газопровод планируемый
	канализация существующая		канализация планируемая
	канализация ливневая существующая		сети электроснабжения планируемые
	сети электроснабжения существующие		связь планируемая
	теплосети существующие		
	связь существующая		

2. Система координат МСК-67, система высот Балтийская.

						Муниципальный контракт №3-2013 "Разработка проекта планировки и межевания застроенных территорий г. Смоленска"			
						Проект планировки территории квартала в границах Витебское шоссе-ул.Чернышевского-ул.Лавочкина (ПК №3)			
Изм.	Кол.ч.	Лист	№ док.	Подп.	Дата	Проект планировки территории	См.зав.	Лист	Листов
Г.АП		Реуэман		<i>См.зав.</i>			П	3	6
Нач. ОГИ		Греков							
Разработал		Реуэман		<i>См.зав.</i>					
						Чертеж линий, обозначающих линии связи, объекты инженерной инфраструктуры. М 1:2000	ООО "Биум"		

Формат А1