

Филиал публично-правовой компании "Роскадастр" по Смоленской области
полное наименование органа регистрации прав
Выписка из Единого государственного реестра недвижимости об объекте недвижимости



Сведения о характеристиках объекта недвижимости

На основании запроса от 04.09.2024, поступившего на рассмотрение 04.09.2024, сообщаем, что согласно записям Единого государственного реестра недвижимости:

Раздел 1 Лист 1

Земельный участок			
вид объекта недвижимости			
Лист № 1 раздела 1	Всего листов раздела 1: 4	Всего разделов: 8	Всего листов выписки: 15
04.09.2024г. № КУВИ-001/2024-222910265			
Кадастровый номер:	67:27:0020308:446		
Номер кадастрового квартала:	67:27:0020308		
Дата присвоения кадастрового номера:	29.02.2024		
Ранее присвоенный государственный учетный номер:	данные отсутствуют		
Местоположение:	Российская Федерация, Смоленская область, городской округ город Смоленск, город Смоленск, улица Ногина, д. 4		
Площадь:	499 +/- 8		
Кадастровая стоимость, руб.:	438585.69		
Кадастровые номера расположенных в пределах земельного участка объектов недвижимости:	67:27:0020308:63		
Кадастровые номера объектов недвижимости, из которых образован объект недвижимости:	67:27:0020308:327		
Кадастровые номера образованных объектов недвижимости:	данные отсутствуют		
Категория земель:	Земли населенных пунктов		
Виды разрешенного использования:	Для индивидуального жилищного строительства		
Сведения о кадастровом инженере:	Панкратова Олеся Юрьевна, № 010, в Объединение кадастровых инженеров, СНИЛС 06541668978, договор на выполнение кадастровых работ от 20.02.2024 № Б/41зем/2024, дата завершения кадастровых работ: 21.02.2024		
Сведения о лесах, водных объектах и об иных природных объектах, расположенных в пределах земельного участка:	данные отсутствуют		

полное наименование должности	 ДОКУМЕНТ ПОДПИСАН ЭЛЕКТРОННОЙ ПОДПИСЬЮ Сертификат: 00BВ056B7401СВ38D2В3576ACDC8425108 Владелец: ФЕДЕРАЛЬНАЯ СЛУЖБА ГОСУДАРСТВЕННОЙ РЕГИСТРАЦИИ, КАДАСТРА И КАРТОГРАФИИ Действителен: с 27.06.2023 по 19.09.2024	инициалы, фамилия

Земельный участок			
вид объекта недвижимости			
Лист № 2 раздела 1	Всего листов раздела 1: 4	Всего разделов: 8	Всего листов выписки: 15
04.09.2024г. № КУВИ-001/2024-222910265			
Кадастровый номер:		67:27:0020308:446	
Сведения о том, что земельный участок полностью расположен в границах зоны с особыми условиями использования территории, территории объекта культурного наследия, публичного сервитута:		Земельный участок полностью расположен в границах зоны с реестровым номером 67:27-8.15 от 13.02.2015, ограничение использования земельного участка в пределах зоны: Содержание ограничений приведены в проекте охранных зон и зон регулирования застройки памятников истории и культуры города Смоленска (утвержден решением Исполнительного комитета Смоленского областного Совета депутатов трудящихся от 03.09.1982 № 528 "О проекте охранных зон и зон регулирования застройки памятников истории и культуры гор. Смоленска"), историко-архитектурного и историко-археологического опорного плана г. Смоленска (утвержден решением Смоленской областной Думы от 31.10.1996 № 171 "Об историко-архитектурном и историко-археологическом опорном плане г. Смоленска")., вид/наименование: Территория объекта культурного наследия (памятника истории и культуры) федерального значения «Культурный слой города, IX-XVII вв.», расположенного по адресу: г. Смоленск, тип: Территория объекта культурного наследия, решения: 1. дата решения: 10.08.2017, номер решения: б/н, наименование ОГВ/ОМСУ: ООО "Клен" 2. дата решения: 31.10.1996, номер решения: 171, наименование ОГВ/ОМСУ: Смоленская областная Дума 3. дата решения: 25.06.2002, номер решения: 73-ФЗ	
Сведения о том, что земельный участок расположен в границах особой экономической зоны, территории опережающего развития, зоны территориального развития в Российской Федерации, игровой зоны:		данные отсутствуют	
Сведения о том, что земельный участок расположен в границах особо охраняемой природной территории, Байкальской природной территории и ее экологических зон, лесопарковом зеленом поясе, охотничьего угодья, лесничества:		данные отсутствуют	
Сведения о расположении земельного участка и (или) расположенного на нем объекта недвижимости в границах территории, в отношении которой принято решение о резервировании земель для государственных или муниципальных нужд:		данные отсутствуют	
Сведения о результатах проведения государственного земельного надзора:		данные отсутствуют	
Сведения о расположении земельного участка в границах территории, в отношении которой утвержден проект межевания территории:		данные отсутствуют	
Условный номер земельного участка:		данные отсутствуют	



ДОКУМЕНТ ПОДПИСАН
ЭЛЕКТРОННОЙ ПОДПИСЬЮ

Сертификат: 00BV056B7401CB38D2B3576ACDC8425108

Владелец: ФЕДЕРАЛЬНАЯ СЛУЖБА ГОСУДАРСТВЕННОЙ
РЕГИСТРАЦИИ, КАДАСТРА И КАРТОГРАФИИ
Действителен: с 27.06.2023 по 19.09.2024

полное наименование должности

инициалы, фамилия

Земельный участок			
вид объекта недвижимости			
Лист № 3 раздела 1	Всего листов раздела 1: 4	Всего разделов: 8	Всего листов выписки: 15
04.09.2024г. № КУВИ-001/2024-222910265			
Кадастровый номер:		67:27:0020308:446	
Сведения о принятии акта и (или) заключении договора, предусматривающих предоставление в соответствии с земельным законодательством исполнительным органом государственным органом власти или органом местного самоуправления, находящегося в государственной или муниципальной собственности земельного участка для строительства наемного дома социального использования или наемного дома коммерческого использования:		данные отсутствуют	
Сведения о том, что земельный участок или земельные участки образованы на основании решения об изъятии земельного участка и (или) расположенного на нем объекта недвижимости для государственных или муниципальных нужд:		данные отсутствуют	
Сведения о том, что земельный участок образован из земель или земельного участка, государственная собственность на которые не разграничена:		данные отсутствуют	
Сведения о наличии земельного спора о местоположении границ земельных участков:		данные отсутствуют	
Статус записи об объекте недвижимости:		Сведения об объекте недвижимости имеют статус "актуальные"	
Особые отметки:		Для данного земельного участка обеспечен доступ посредством земельного участка (земельных участков) с кадастровым номером (кадастровыми номерами): 67:27:0000000:7030, Земли общего пользования. Сведения об ограничениях права на объект недвижимости, обременениях данного объекта, не зарегистрированных в реестре прав, ограничений прав и обременений недвижимого имущества: вид ограничения (обременения): ограничения прав на земельный участок, предусмотренные статьей 56 Земельного кодекса Российской Федерации; срок действия: с 29.02.2024; реквизиты документа-основания: документ, содержащий необходимые для внесения в государственный кадастр недвижимости сведения об установлении или изменении территориальной зоны или зоны с особыми условиями использования территорий, либо об отмене установления такой зоны от 21.08.2019 № б/н; документ, воспроизводящий сведения, содержащиеся в решении об установлении или изменении границ зон с особыми условиями использования территорий от 21.08.2019 № б/н; постановление Правительства РФ "О порядке установления охранных зон объектов электросетевого хозяйства и особых условий использования земельных участков, расположенных в границах таких зон" от 24.02.2009 № 160. вид ограничения (обременения): ограничения прав на земельный участок, предусмотренные статьей 56 Земельного кодекса Российской Федерации; срок	



ДОКУМЕНТ ПОДПИСАН
ЭЛЕКТРОННОЙ ПОДПИСЬЮ


Сертификат: 00BV056B7401CB38D2B3576ACDC8425108

Владелец: ФЕДЕРАЛЬНАЯ СЛУЖБА ГОСУДАРСТВЕННОЙ
РЕГИСТРАЦИИ, КАДАСТРА И КАРТОГРАФИИ
Действителен: с 27.06.2023 по 19.09.2024

полное наименование должности

инициалы, фамилия

Земельный участок			
вид объекта недвижимости			
Лист № 4 раздела 1	Всего листов раздела 1: 4	Всего разделов: 8	Всего листов выписки: 15
04.09.2024г. № КУВИ-001/2024-222910265			
Кадастровый номер:		67:27:0020308:446	
		<p>действия: с 29.02.2024; реквизиты документа-основания: документ, содержащий необходимые для внесения в государственный кадастр недвижимости сведения об установлении или изменении территориальной зоны или зоны с особыми условиями использования территорий, либо об отмене установления такой зоны от 21.06.2023 № б/н; документ, воспроизводящий сведения, содержащиеся в решении об установлении или изменении границ зон с особыми условиями использования территорий от 21.06.2023 № б/н; об электроэнергетике от 26.03.2003 № 35-ФЗ; о порядке установления охранных зон объектов электросетевого хозяйства и особых условий использования земельных участков, расположенных в границах таких зон от 24.02.2009 № 160; о некоторых вопросах установления охранных зон объектов электросетевого хозяйства от 26.08.2013 № 736; решение о согласовании границ охранных зон объекта электросетевого хозяйства от 25.05.2023 № С-1087 выдан: Федеральная служба по экологическому, технологическому и атомному надзору (Ростехнадзор) Межрегиональное технологическое управление. вид ограничения (обременения): ограничения прав на земельный участок, предусмотренные статьей 56 Земельного кодекса Российской Федерации; срок действия: с 29.02.2024; реквизиты документа-основания: землеустроительное дело от 10.08.2017 № б/н выдан: ООО "Клен"; решение от 31.10.1996 № 171 выдан: Смоленская областная Дума; об объектах культурного наследия (памятниках истории и культуры) народов РФ от 25.06.2002 № 73-ФЗ.</p>	
Получатель выписки:		Окунева Марина Юрьевна	

полное наименование должности	<div><div><div>ДОКУМЕНТ ПОДПИСАН ЭЛЕКТРОННОЙ ПОДПИСЬЮ</div><div>Сертификат: 00BV056B7401CB38D2B3576ACDC8425108 Владелец: ФЕДЕРАЛЬНАЯ СЛУЖБА ГОСУДАРСТВЕННОЙ РЕГИСТРАЦИИ, КАДАСТРА И КАРТОГРАФИИ Действителен: с 27.06.2023 по 19.09.2024</div></div></div>	инициалы, фамилия

Выписка из Единого государственного реестра недвижимости об объекте недвижимости
Сведения о зарегистрированных правах

Земельный участок			
вид объекта недвижимости			
Лист № 1 раздела 2		Всего листов раздела 2: 2	Всего разделов: 8
Всего листов выписки: 15			
04.09.2024г. № КУВИ-001/2024-222910265			
Кадастровый номер:		67:27:0020308:446	
1	Правообладатель (правообладатели):	1.1	Физическое лицо
	Сведения о возможности предоставления третьим лицам персональных данных физического лица:	1.1.1	данные отсутствуют
2	Вид, номер, дата и время государственной регистрации права:	2.1	Собственность 67:27:0020308:446-67/056/2024-1 09.07.2024 19:11:12
3	Сведения об осуществлении государственной регистрации сделки, права без необходимого в силу закона согласия третьего лица, органа:	3.1	данные отсутствуют
4	Ограничение прав и обременение объекта недвижимости:		
	4.1 вид:	Объект культурного наследия	
	дата государственной регистрации:	09.07.2024 19:11:12	
	номер государственной регистрации:	67:27:0020308:446-67/056/2024-2	
	срок, на который установлены ограничение прав и обременение объекта недвижимости:	Не установлен	
	лицо, в пользу которого установлены ограничение прав и обременение объекта недвижимости:	Не определено	
	сведения о возможности предоставления третьим лицам персональных данных физического лица	данные отсутствуют	
	основание государственной регистрации:	Решение Смоленской областной Думы, № 171, выдан 31.10.1996	
	сведения об осуществлении государственной регистрации сделки, права, ограничения права без необходимого в силу закона согласия третьего лица, органа:	данные отсутствуют	
	сведения об управляющем залогом и о договоре управления залогом, если такой договор заключен для управления ипотекой:	данные отсутствуют	
	сведения о депозитарии, который осуществляет хранение обездвиженной документарной закладной или электронной закладной:		

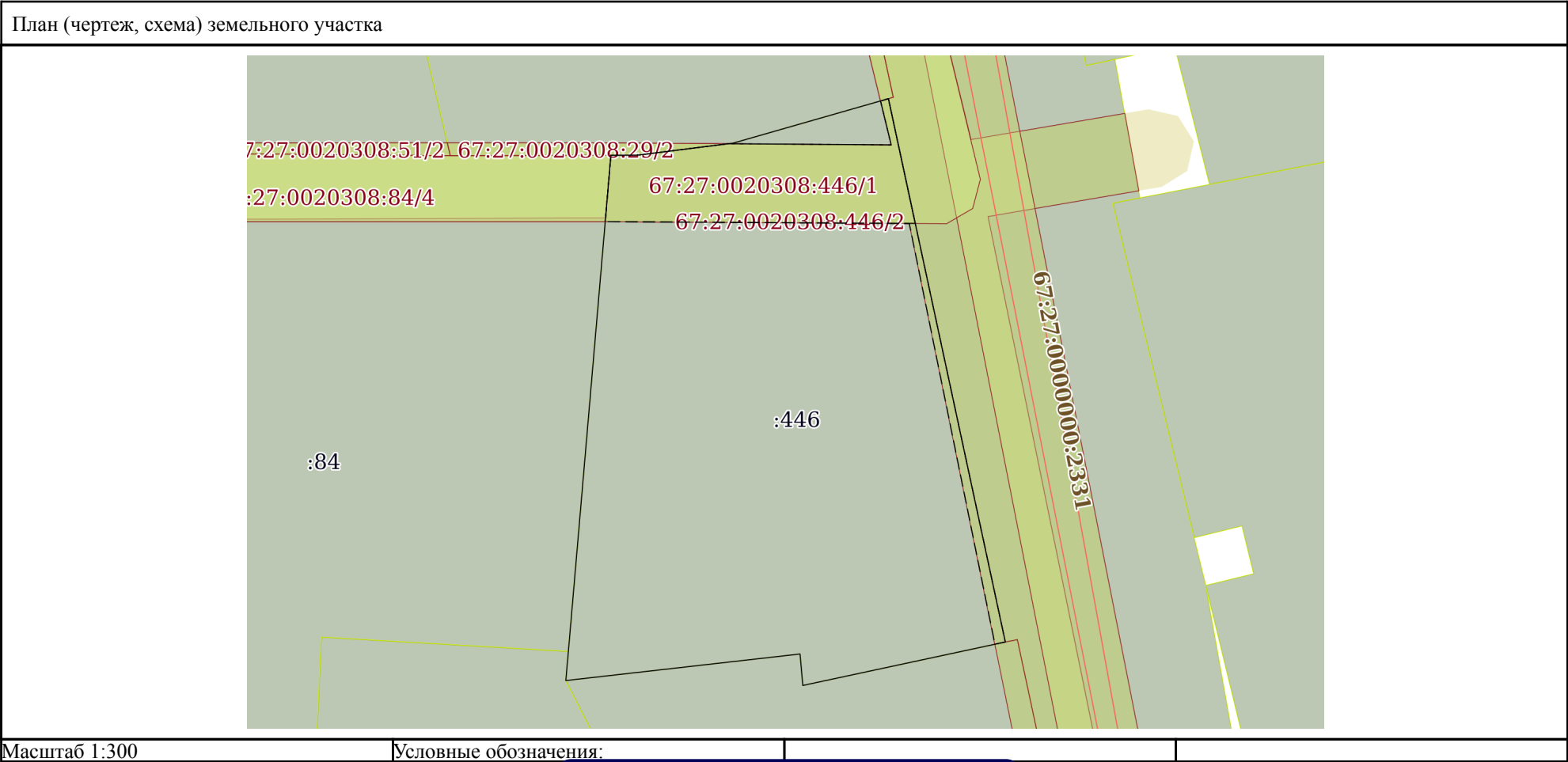
полное наименование должности	<div><div>ДОКУМЕНТ ПОДПИСАН ЭЛЕКТРОННОЙ ПОДПИСЬЮ</div><div>Сертификат: 00BV056B7401CB38D2B3576ACDC8425108 Владелец: ФЕДЕРАЛЬНАЯ СЛУЖБА ГОСУДАРСТВЕННОЙ РЕГИСТРАЦИИ, КАДАСТРА И КАРТОГРАФИИ Действителен: с 27.06.2023 по 19.09.2024</div></div>	инициалы, фамилия

Земельный участок				
вид объекта недвижимости				
Лист № 2 раздела 2		Всего листов раздела 2: 2	Всего разделов: 8	Всего листов выписки: 15
04.09.2024г. № КУВИ-001/2024-222910265				
Кадастровый номер:		67:27:0020308:446		
		ведения о внесении изменений или дополнений в регистрационную запись об ипотеке:		
5	Договоры участия в долевом строительстве:		не зарегистрировано	
6	Заявленные в судебном порядке права требования:		данные отсутствуют	
7	Сведения о возможности предоставления третьим лицам персональных данных физического лица		данные отсутствуют	
8	Сведения о возражении в отношении зарегистрированного права:		данные отсутствуют	
9	Сведения о наличии решения об изъятии объекта недвижимости для государственных и муниципальных нужд:		данные отсутствуют	
10	Сведения о невозможности государственной регистрации без личного участия правообладателя или его законного представителя:		данные отсутствуют	
11	Правопритязания и сведения о наличии поступивших, но не рассмотренных заявлений о проведении государственной регистрации права (перехода, прекращения права), ограничения права или обременения объекта недвижимости, сделки в отношении объекта недвижимости:		отсутствуют	
11	Сведения о невозможности государственной регистрации перехода, прекращения, ограничения права на земельный участок из земель сельскохозяйственного назначения:		данные отсутствуют	

		 ДОКУМЕНТ ПОДПИСАН ЭЛЕКТРОННОЙ ПОДПИСЬЮ Сертификат: 00BV056B7401CB38D2B3576ACDC8425108 Владелец: ФЕДЕРАЛЬНАЯ СЛУЖБА ГОСУДАРСТВЕННОЙ РЕГИСТРАЦИИ, КАДАСТРА И КАРТОГРАФИИ Действителен: с 27.06.2023 по 19.09.2024			
полное наименование должности			инициалы, фамилия		

Выписка из Единого государственного реестра недвижимости об объекте недвижимости
Описание местоположения земельного участка

Земельный участок			
вид объекта недвижимости			
Лист № 1 раздела 3	Всего листов раздела 3: 1	Всего разделов: 8	Всего листов выписки: 15
04.09.2024г. № КУВИ-001/2024-222910265			
Кадастровый номер:		67:27:0020308:446	



полное наименование должности		ДОКУМЕНТ ПОДПИСАН ЭЛЕКТРОННОЙ ПОДПИСЬЮ	
	Сертификат: 00BV056B7401CB38D2B3576ACDC8425108		
	Владелец: ФЕДЕРАЛЬНАЯ СЛУЖБА ГОСУДАРСТВЕННОЙ РЕГИСТРАЦИИ, КАДАСТРА И КАРТОГРАФИИ Действителен: с 27.06.2023 по 19.09.2024		инициалы, фамилия

Выписка из Единого государственного реестра недвижимости об объекте недвижимости
Описание местоположения земельного участка

Земельный участок			
вид объекта недвижимости			
Лист № 1 раздела 3.1	Всего листов раздела 3.1: 1	Всего разделов: 8	Всего листов выписки: 15
04.09.2024г. № КУВИ-001/2024-222910265			
Кадастровый номер:		67:27:0020308:446	

Описание местоположения границ земельного участка							
№ п/п	Номер точки		Дирекционный угол	Горизонтальное проложение, м	Описание закрепления на местности	Кадастровые номера смежных участков	Сведения об адресах правообладателей смежных земельных участков
	начальная	конечная					
1	2	3	4	5	6	7	8
1	1.1.1	1.1.2	89°34.9´	1.37	данные отсутствуют	67:27:0020308:29	адрес отсутствует
2	1.1.2	1.1.3	82°49.0´	4.88	данные отсутствуют	67:27:0020308:29	адрес отсутствует
3	1.1.3	1.1.4	74°1.0´	8.21	данные отсутствуют	67:27:0020308:29	адрес отсутствует
4	1.1.4	1.1.5	167°51.8´	28.25	данные отсутствуют	67:27:0000000:7030	адрес отсутствует
5	1.1.5	1.1.6	257°52.7´	10.52	данные отсутствуют	67:27:0020308:15	Смоленская область, г.Смоленск, ул.Николаева, д.47, кв.40
6	1.1.6	1.1.7	354°59.9´	1.61	данные отсутствуют	67:27:0020308:15	Смоленская область, г.Смоленск, ул.Николаева, д.47, кв.40
7	1.1.7	1.1.8	263°31.7´	11.98	данные отсутствуют	67:27:0020308:15	Смоленская область, г.Смоленск, ул.Николаева, д.47, кв.40
8	1.1.8	1.1.9	5°1.2´	1.49	данные отсутствуют	67:27:0020308:17	адрес отсутствует
9	1.1.9	1.1.10	4°54.1´	22.12	данные отсутствуют	67:27:0020308:84	адрес отсутствует
10	1.1.10	1.1.1	4°51.2´	3.19	данные отсутствуют	67:27:0020308:84	адрес отсутствует

полное наименование должности	<div><div>ДОКУМЕНТ ПОДПИСАН ЭЛЕКТРОННОЙ ПОДПИСЬЮ</div><div>Сертификат: 00BV056B7401CB38D2B3576ACDC8425108</div><div>Владелец: ФЕДЕРАЛЬНАЯ СЛУЖБА ГОСУДАРСТВЕННОЙ РЕГИСТРАЦИИ, КАДАСТРА И КАРТОГРАФИИ</div><div>Действителен: с 27.06.2023 по 19.09.2024</div></div>	инициалы, фамилия

Выписка из Единого государственного реестра недвижимости об объекте недвижимости
Описание местоположения земельного участка

Земельный участок			
вид объекта недвижимости			
Лист № 1 раздела 3.2	Всего листов раздела 3.2: 1	Всего разделов: 8	Всего листов выписки: 15
04.09.2024г. № КУВИ-001/2024-222910265			
Кадастровый номер:		67:27:0020308:446	

Сведения о характерных точках границы земельного участка				
Система координат МСК-67, зона 1				
Номер точки	Координаты, м		Описание закрепления на местности	Средняя квадратичная погрешность определения координат характерных точек границ земельного участка, м
	X	Y		
1	2	3	4	5
1	460997.87	1221895.08	Закрепление отсутствует	0.1
2	460997.88	1221896.45	Закрепление отсутствует	0.1
3	460998.49	1221901.29	Закрепление отсутствует	0.1
4	461000.75	1221909.18	Закрепление отсутствует	0.1
5	460973.13	1221915.12	Закрепление отсутствует	0.1
6	460970.92	1221904.83	Закрепление отсутствует	0.1
7	460972.52	1221904.69	Закрепление отсутствует	0.1
8	460971.17	1221892.79	Закрепление отсутствует	0.1
9	460972.65	1221892.92	Закрепление отсутствует	0.1
10	460994.69	1221894.81	Закрепление отсутствует	0.1
1	460997.87	1221895.08	Закрепление отсутствует	0.1

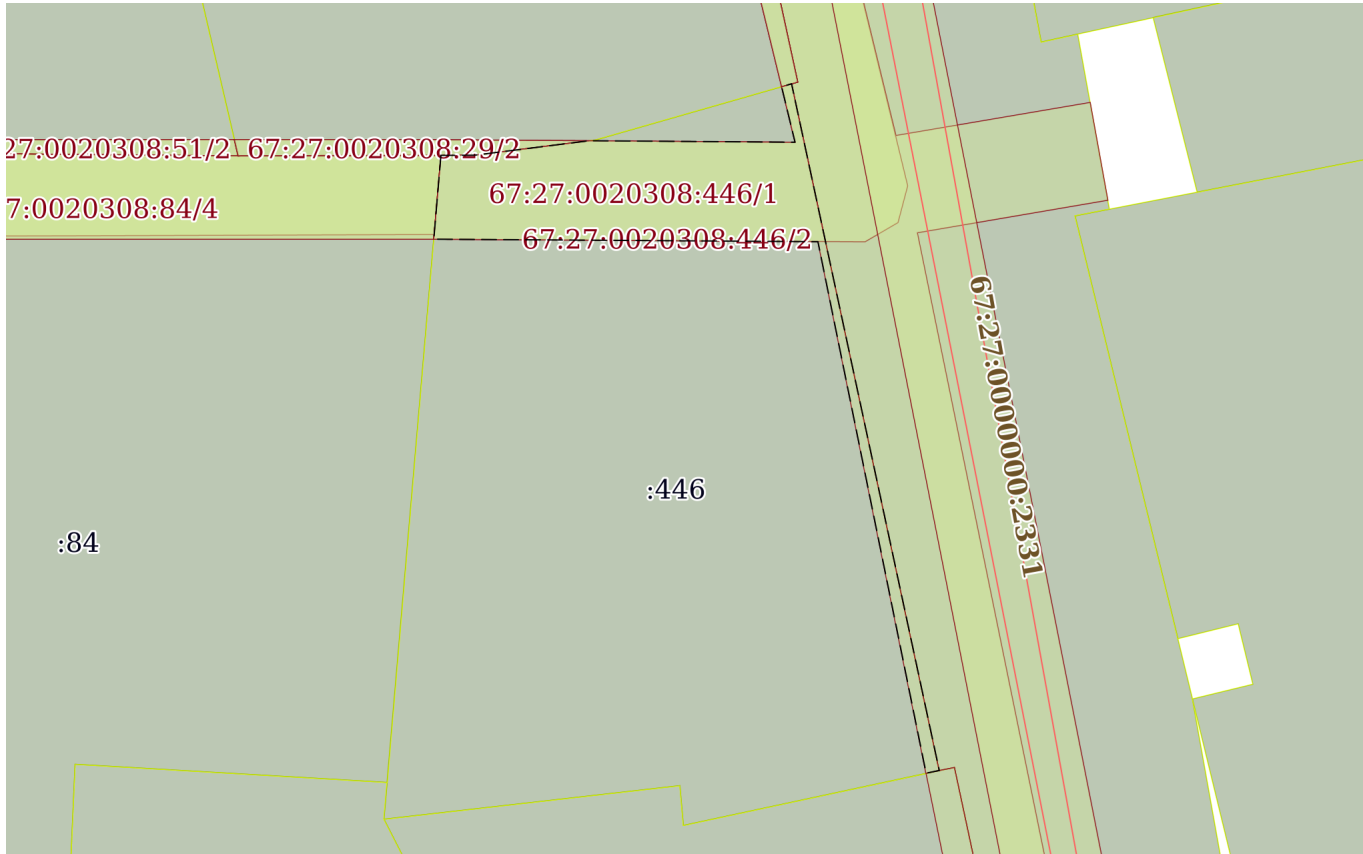
полное наименование должности	<div><p>ДОКУМЕНТ ПОДПИСАН ЭЛЕКТРОННОЙ ПОДПИСЬЮ</p><p>Сертификат: 00BV056B7401CB38D2B3576ACDC8425108 Владелец: ФЕДЕРАЛЬНАЯ СЛУЖБА ГОСУДАРСТВЕННОЙ РЕГИСТРАЦИИ, КАДАСТРА И КАРТОГРАФИИ Действителен: с 27.06.2023 по 19.09.2024</p></div>	инициалы, фамилия

Выписка из Единого государственного реестра недвижимости об объекте недвижимости
Сведения о частях земельного участка

Земельный участок			
вид объекта недвижимости			
Лист № 1 раздела 4	Всего листов раздела 4: 2	Всего разделов: 8	Всего листов выписки: 15
04.09.2024г. № КУВИ-001/2024-222910265			
Кадастровый номер:		67:27:0020308:446	
План (чертеж, схема) части земельного участка		Учетный номер части: 67:27:0020308:446/1	
Масштаб 1:100		Условные обозначения:	

полное наименование должности	 ДОКУМЕНТ ПОДПИСАН ЭЛЕКТРОННОЙ ПОДПИСЬЮ Сертификат: 00BV056B7401CB38D2B3576ACDC8425108 Владелец: ФЕДЕРАЛЬНАЯ СЛУЖБА ГОСУДАРСТВЕННОЙ РЕГИСТРАЦИИ, КАДАСТРА И КАРТОГРАФИИ Действителен: с 27.06.2023 по 19.09.2024	инициалы, фамилия

Земельный участок			
вид объекта недвижимости			
Лист № 2 раздела 4	Всего листов раздела 4: 2	Всего разделов: 8	Всего листов выписки: 15
04.09.2024г. № КУВИ-001/2024-222910265			
Кадастровый номер:		67:27:0020308:446	

План (чертеж, схема) части земельного участка		Учетный номер части: 67:27:0020308:446/2	
			
Масштаб 1:300		Условные обозначения:	

		ДОКУМЕНТ ПОДПИСАН ЭЛЕКТРОННОЙ ПОДПИСЬЮ	
полное наименование должности		Сертификат: 00BV056B7401CB38D2B3576ACDC8425108 Владелец: ФЕДЕРАЛЬНАЯ СЛУЖБА ГОСУДАРСТВЕННОЙ РЕГИСТРАЦИИ, КАДАСТРА И КАРТОГРАФИИ Действителен: с 27.06.2023 по 19.09.2024	
		инициалы, фамилия	

Выписка из Единого государственного реестра недвижимости об объекте недвижимости
Сведения о частях земельного участка

Земельный участок		
вид объекта недвижимости		
Лист № 1 раздела 4.1	Всего листов раздела 4.1: 2	Всего разделов: 8
Всего листов выписки: 15		
04.09.2024г. № КУВИ-001/2024-222910265		
Кадастровый номер:		67:27:0020308:446
Учетный номер части	Площадь, м2	Содержание ограничения в использовании или ограничения права на объект недвижимости или обременения объекта недвижимости
1	2	3
67:27:0020308:446/1	59	67:27-6.2482
67:27:0020308:446/2	68	67:27-6.5958
	Весь	вид ограничения (обременения): ограничения прав на земельный участок, предусмотренные статьей 56 Земельного кодекса Российской Федерации; Срок действия: не установлен; реквизиты документа-основания: документ, содержащий необходимые для внесения в государственный кадастр недвижимости сведения об установлении или изменении территориальной зоны или зоны с особыми условиями использования территорий, либо об отмене установления такой зоны от 21.08.2019 № б/н; документ, воспроизводящий сведения, содержащиеся в решении об установлении или изменении границ зон с особыми условиями использования территорий от 21.08.2019 № б/н; постановление Правительства РФ "О порядке установления охранных зон объектов электросетевого хозяйства и особых условий использования земельных участков, расположенных в границах таких зон" от 24.02.2009 № 160; Содержание ограничения (обременения): Содержание ограничений режима использования объектов недвижимости в границах зоны с особыми условиями использования территории установлено п.п. 8, 9, 10 и 11 Правил установления охранных зон объектов электросетевого хозяйства, утвержденных Постановлением Правительства Российской Федерации от 24.02.2009г. №160 "О порядке установления охранных зон объектов электросетевого хозяйства и особых условий использования земельных участков, расположенных в границах таких зон; Реестровый номер границы: 67:27-6.2482; Вид объекта реестра границ: Зона с особыми условиями использования территории; Вид зоны по документу: Зона с особыми условиями использования территории ВЛ УО ТП-10 Ф1; Тип зоны: Охранная зона инженерных коммуникаций
	Весь	вид ограничения (обременения): ограничения прав на земельный участок, предусмотренные статьей 56 Земельного кодекса Российской Федерации; Срок действия: не установлен; реквизиты документа-основания: документ, содержащий необходимые для внесения в государственный кадастр недвижимости сведения об установлении или изменении территориальной зоны или зоны с особыми условиями использования территорий, либо об отмене установления такой зоны от 21.06.2023 № б/н; документ, воспроизводящий сведения, содержащиеся в решении об установлении или изменении границ зон с особыми условиями использования территорий от 21.06.2023 № б/н; об электроэнергетике от 26.03.2003 № 35-ФЗ; о порядке установления охранных зон объектов электросетевого хозяйства и особых условий использования земельных участков,

Земельный участок			
вид объекта недвижимости			
Лист № 2 раздела 4.1	Всего листов раздела 4.1: 2	Всего разделов: 8	Всего листов выписки: 15
04.09.2024г. № КУВИ-001/2024-222910265			
Кадастровый номер:		67:27:0020308:446	
		<p>расположенных в границах таких зон от 24.02.2009 № 160; о некоторых вопросах установления охранных зон объектов электросетевого хозяйства от 26.08.2013 № 736; решение о согласовании границ охранных зон объекта электросетевого хозяйства от 25.05.2023 № С-1087 выдан: Федеральная служба по экологическому, технологическому и атомному надзору (Ростехнадзор) Межрегиональное технологическое управление; Содержание ограничения (обременения): Содержание ограничений режима использования объектов недвижимости в границах зоны с особыми условиями использования территории установлено пп. 8 - 11 "Правил установления охранных зон объектов электросетевого хозяйства", утвержденных Постановлением Правительства РФ от 24.02.2009 г. №160 "О порядке установления охранных зон объектов электросетевого хозяйства и особых условий использования земельных участков, расположенных в границах таких зон"; Реестровый номер границы: 67:27-6.5958; Вид объекта реестра границ: Зона с особыми условиями использования территории; Вид зоны по документу: Зона с особыми условиями использования территории ВЛ 0,4кВ №1 ТП 010; Тип зоны: Охранная зона инженерных коммуникаций</p>	
	Весь	<p>вид ограничения (обременения): ограничения прав на земельный участок, предусмотренные статьей 56 Земельного кодекса Российской Федерации; Срок действия: не установлен; реквизиты документа-основания: землеустроительное дело от 10.08.2017 № б/н выдан: ООО "Клен"; решение от 31.10.1996 № 171 выдан: Смоленская областная Дума; об объектах культурного наследия (памятниках истории и культуры) народов РФ от 25.06.2002 № 73-ФЗ; Содержание ограничения (обременения): Содержание ограничений приведены в проекте охранных зон и зон регулирования застройки памятников истории и культуры города Смоленска (утвержден решением Исполнительного комитета Смоленского областного Совета депутатов трудящихся от 03.09.1982 № 528 "О проекте охранных зон и зон регулирования застройки памятников истории и культуры гор. Смоленска"), историко-архитектурного и историко-археологического опорного плана г. Смоленска (утвержден решением Смоленской областной Думы от 31.10.1996 № 171 "Об историко-архитектурном и историко-археологическом опорном плане г. Смоленска"); Реестровый номер границы: 67:27-8.15; Вид объекта реестра границ: Территория объекта культурного наследия; Вид зоны по документу: Территория объекта культурного наследия (памятника истории и культуры) федерального значения «Культурный слой города, IX-XVII вв.», расположенного по адресу: г. Смоленск; Тип зоны: Территория объекта культурного наследия</p>	

полное наименование должности	 ДОКУМЕНТ ПОДПИСАН ЭЛЕКТРОННОЙ ПОДПИСЬЮ Сертификат: 00BВ056B7401СВ38D2B3576ACDC8425108 Владелец: ФЕДЕРАЛЬНАЯ СЛУЖБА ГОСУДАРСТВЕННОЙ РЕГИСТРАЦИИ, КАДАСТРА И КАРТОГРАФИИ Действителен: с 27.06.2023 по 19.09.2024	инициалы, фамилия

Выписка из Единого государственного реестра недвижимости об объекте недвижимости
Сведения о частях земельного участка

Земельный участок			
вид объекта недвижимости			
Лист № 1 раздела 4.2	Всего листов раздела 4.2: 2	Всего разделов: 8	Всего листов выписки: 15
04.09.2024г. № КУВИ-001/2024-222910265			
Кадастровый номер:		67:27:0020308:446	

Сведения о характерных точках границы части (частей) земельного участка				
Учетный номер части: 67:27:0020308:446/1				
Система координат				
Номер точки	Координаты, м		Описание закрепления на местности	Средняя квадратичная погрешность определения координат характерных точек границ земельного участка, м
	X	Y		
1	2	3	4	5
1	460997.87	1221895.08	-	-
2	460997.88	1221896.45	-	-
3	460998.46	1221901.04	-	-
4	460998.4	1221909.32	-	-
5	461000.63	1221908.78	-	-
6	461000.75	1221909.18	-	-
7	460994.41	1221910.54	-	-
8	460994.5	1221894.79	-	-
9	460994.69	1221894.81	-	-
1	460997.87	1221895.08	-	-

полное наименование должности		 ДОКУМЕНТ ПОДПИСАН ЭЛЕКТРОННОЙ ПОДПИСЬЮ Сертификат: 00BV056B7401CB38D2B3576ACDC8425108 Владелец: ФЕДЕРАЛЬНАЯ СЛУЖБА ГОСУДАРСТВЕННОЙ РЕГИСТРАЦИИ, КАДАСТРА И КАРТОГРАФИИ Действителен: с 27.06.2023 по 19.09.2024	инициалы, фамилия

Земельный участок					
вид объекта недвижимости					
Лист № 2 раздела 4.2		Всего листов раздела 4.2: 2		Всего разделов: 8	Всего листов выписки: 15
04.09.2024г. № КУВИ-001/2024-222910265					
Кадастровый номер:			67:27:0020308:446		
Сведения о характерных точках границы части (частей) земельного участка					
Учетный номер части: 67:27:0020308:446/2					
Система координат					
Номер точки	Координаты, м		Описание закрепления на местности	Средняя квадратичная погрешность определения координат характерных точек границ земельного участка, м	
	X	Y			
1	2	3	4	5	
1	460997.87	1221895.08	-	-	
2	460997.88	1221896.45	-	-	
3	460998.46	1221901.04	-	-	
4	460998.4	1221909.32	-	-	
5	461000.63	1221908.78	-	-	
6	461000.75	1221909.18	-	-	
7	460973.13	1221915.12	-	-	
8	460973.02	1221914.59	-	-	
9	460994.4	1221910.24	-	-	
10	460994.5	1221894.79	-	-	
11	460994.69	1221894.81	-	-	
1	460997.87	1221895.08	-	-	



ДОКУМЕНТ ПОДПИСАН
ЭЛЕКТРОННОЙ ПОДПИСЬЮ

Сертификат: 00BV056B7401CB38D2B3576ACDC8425108
Владелец: ФЕДЕРАЛЬНАЯ СЛУЖБА ГОСУДАРСТВЕННОЙ
РЕГИСТРАЦИИ, КАДАСТРА И КАРТОГРАФИИ
Действителен: с 27.06.2023 по 19.09.2024

полное наименование должности

инициалы, фамилия