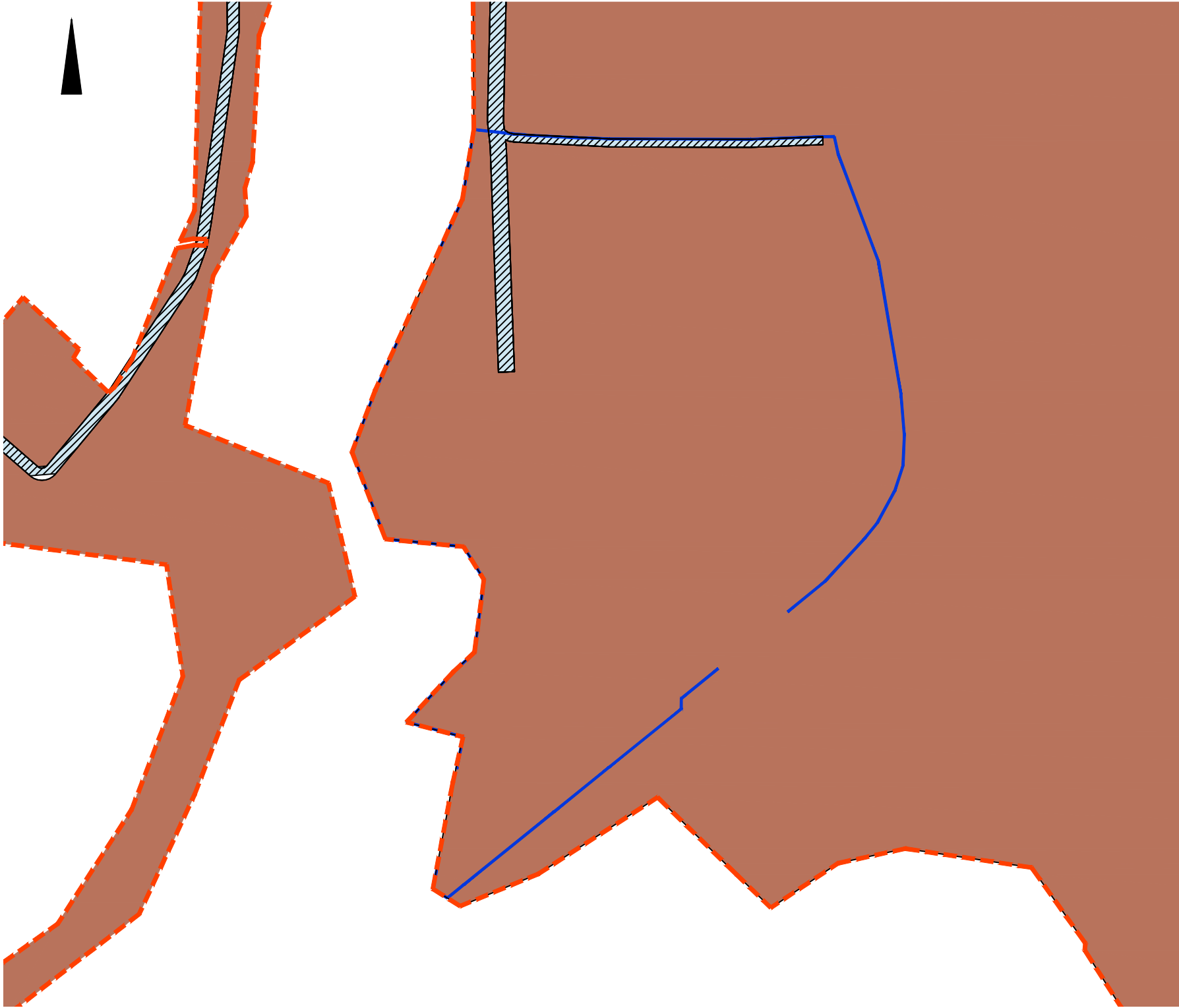
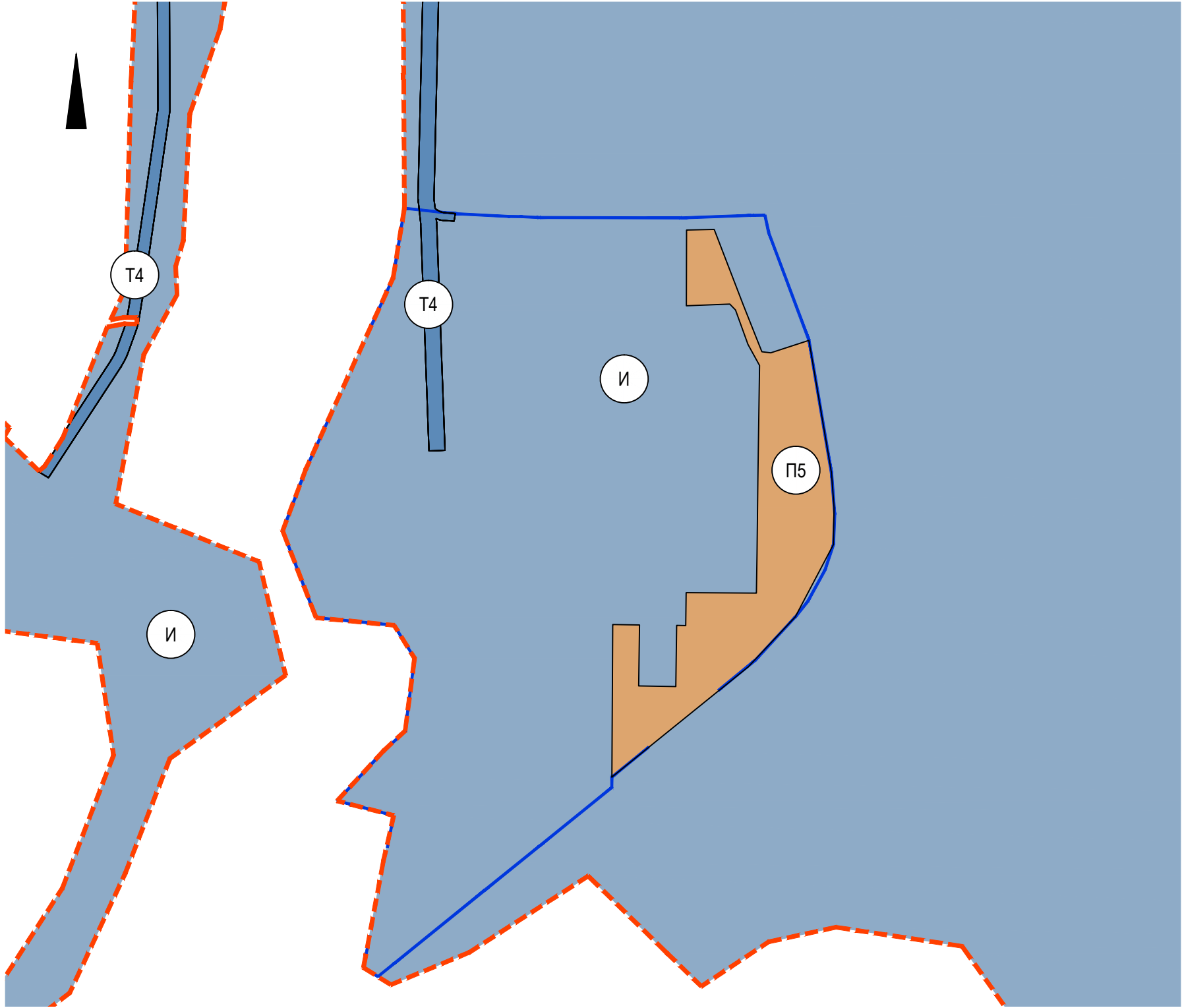


ФРАГМЕНТ КАРТЫ ФУНКЦИОНАЛЬНЫХ ЗОН ГОРОДА СМОЛЕНСКА
ГЕНЕРАЛЬНОГО ПЛАНА ГОРОДА СМОЛЕНСКА



ФРАГМЕНТ КАРТЫ ГРАДОСТРОИТЕЛЬНОГО ЗОНИРОВАНИЯ. ГРАНИЦЫ ТЕРРИТОРИАЛЬНЫХ ЗОН
ПРАВИЛ ЗЕМЛЕПОЛЬЗОВАНИЯ И ЗАСТРОЙКИ ГОРОДА СМОЛЕНСКА



СИТУАЦИОННЫЙ ПЛАН



УСЛОВНЫЕ ОБОЗНАЧЕНИЯ

- границы города Смоленска
- границы территории проекта планировки


Условные обозначения фрагмента Карты функциональных зон города Смоленска
генерального плана города Смоленска

- производственная зона
- планируемая зона транспортной инфраструктуры

Условные обозначения фрагмента Карты градостроительного зонирования.
Границы территориальных зон Правил землепользования и застройки города Смоленска

- И - зона объектов инженерной инфраструктуры
- П5 - зона размещения производственных объектов V класса санитарной классификации
- Т4 - зона размещения улично-дорожной сети города Смоленска

Согласовано									
Изм. № подл.	Изм.	Кол. уч.	Лист	№ док.	Подп.	Дата	Взаим. инв. №		
Изм. № подл.	Изм.	Кол. уч.	Лист	№ док.	Подп.	Дата	Подпись и дата		

						ППТ-МО-ГЧ-1			
						Проект планировки и проект межевания территории в районе поселка Маркатушино в городе Смоленске			
Изм.	Кол. уч.	Лист	№ док.	Подп.	Дата	Материалы по обоснованию проекта планировки территории	Стадия	Лист	Листов
Разработал	Грекова	Затула					ДПТ	1	5
						Фрагмент карты планировочной структуры территории городского округа с отображением границ элементов планировочной структуры		ООО "АРХИТЕКТУРНОЕ БЮРО "ПРОСТРАНСТВО"	