



Условные обозначения:

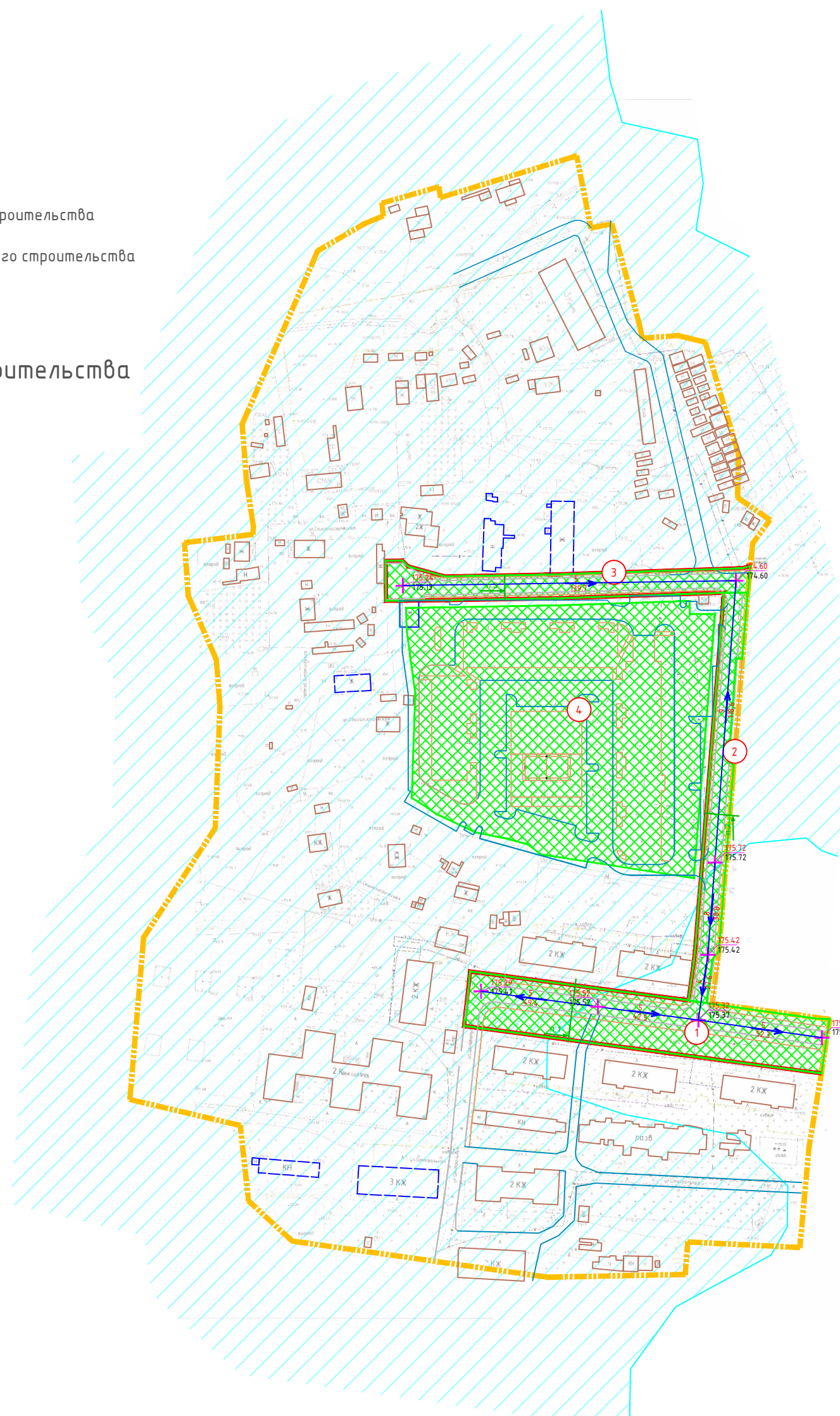
- – граница территории, в отношении которой разрабатывается проект планировки
- – существующие объекты капитального строительства

- уклон, ‰
 - направление уклона
 - расстояние, м
-
- проектная (красная) отметка
 - существующая (черная) отметка
-
- поперечный профиль улиц

-  - зона планируемого размещения объектов капитального строительства
-  - номера зоны планируемого размещения объектов капитального строительства

Территории особо не благоприятные для строительства

-
- зоны подтопления



Зоны планируемого размещения объектов капитального строительства

№ п/п	Наименование	Площадь зоны	Этаж- ность	Адрес
1	Зона планируемого размещения улично-дорожной сети	3466	—	улица Центральная
2	Зона планируемого размещения улично-дорожной сети	1624	—	улица Социалистическая
3	Зона планируемого размещения улично-дорожной сети	1562	—	проезд Дзержинского
4	Зона планируемого размещения многоквартирных жилых домов	12591	10	проезд Дзержинского

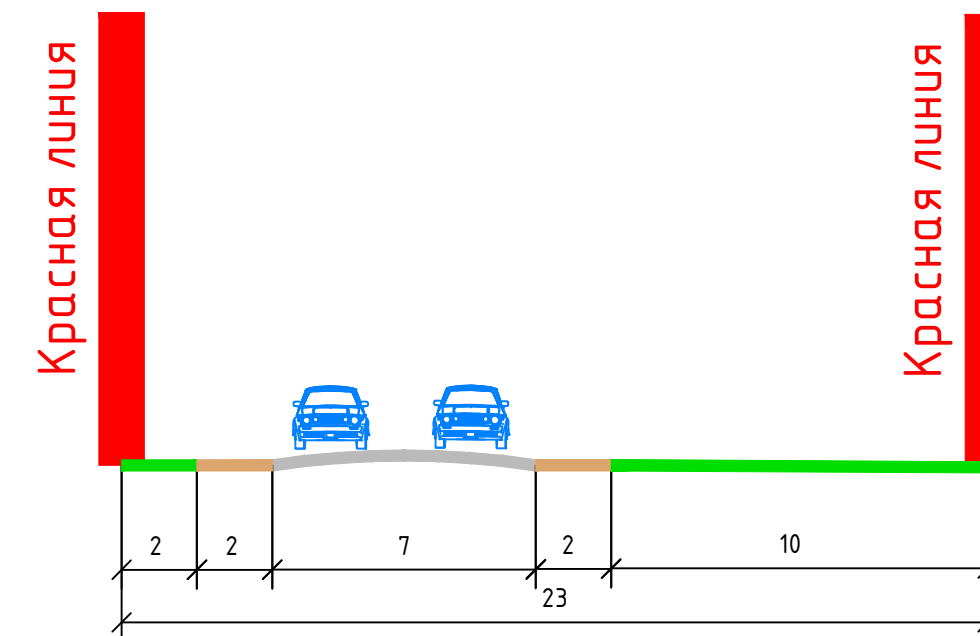
Μακρυσμαδ 1:2000

Примечание:

1. Чертеж разработан на топографической съемке М 1:500, выполненной отделом геодезических изысканий ООО "МФЦ"БИНОМ" в 2024 г.
2. Система координат МСК-67, система высот Балтийская.



Поперечный профиль 1. М 1:200



зелёная зона	промуар	проезжая часть	промуар	зелёная зона
--------------	---------	----------------	---------	--------------

ул. Центральная

Поперечный профиль 2. М 1:200

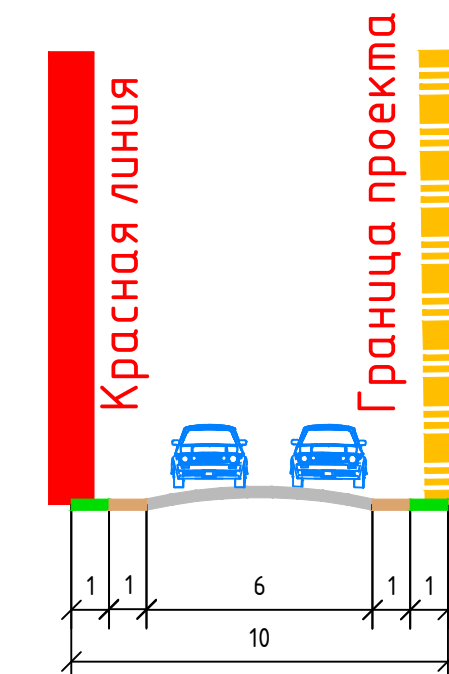


Схема тротуара с проезжей частью и зелёными зонами.

пр. Дзержинского

Поперечный профиль 3. М 1:200

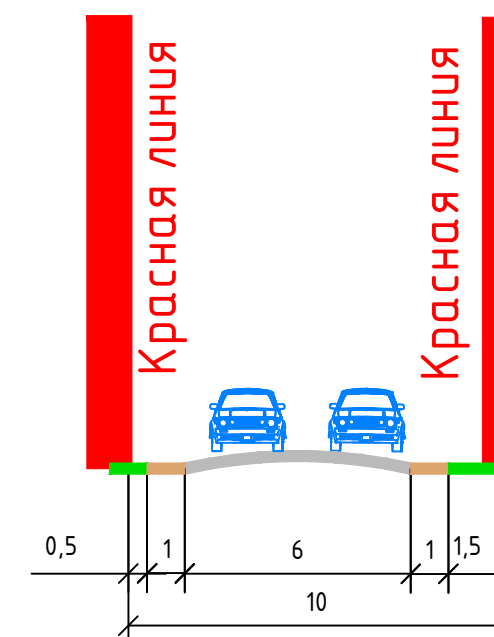


Схема проезда к объекту. На схеме показаны зеленая зона, проезжая часть и тротуар.

ул. Социалистическая

						Проект планировки и проект межевания территории в городе Смоленске в границах улицы Центральной – проезда Дзержинского – по границам территориальных зон Т1, П5, П4, Р1, ТЗ			
Изм.	Кол.уч.	Лист	№ док.	Подп.	Дата				
						Проект планировки территории. Материалы по обоснованию	Стадия	Лист	Листов
							ПТ	5	5
Директор	Алексеевко А.А.					Схема вертикальной планировки территории, инженерной подготовки и инженерной защиты территории. М 1:2000	ООО "МФЦ "БИНОМ"		
Разработал	Солодова Т.Д.								

Формат А2