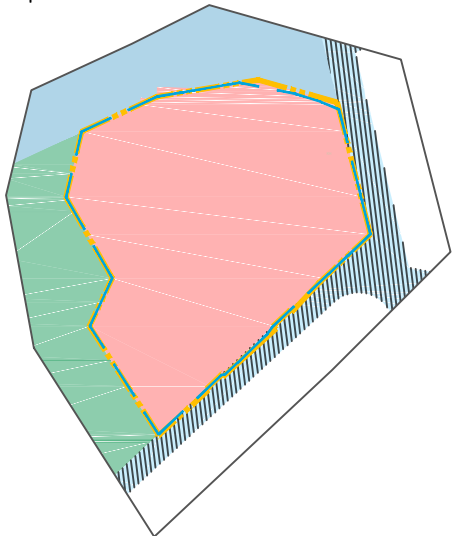


Фрагмент Карты функциональных зон
генерального плана города Смоленска

- функциональная жилая зона
- зона транспортной инфраструктуры
- планируемая функциональная зона транспортной инфраструктуры
- зоны рекреационного назначения



Фрагмент Карты градостроительного
зонирования. Границы территориальных
зон Правил землепользования и
застройки города Смоленска

- Жилая зона
- Ж1-зона застройки индивидуальными жилыми домами и жилыми домами блокированного типа
- Зоны инженерной и транспортной инфраструктур
- Т4- зона размещения улично-дорожной сети города Смоленска

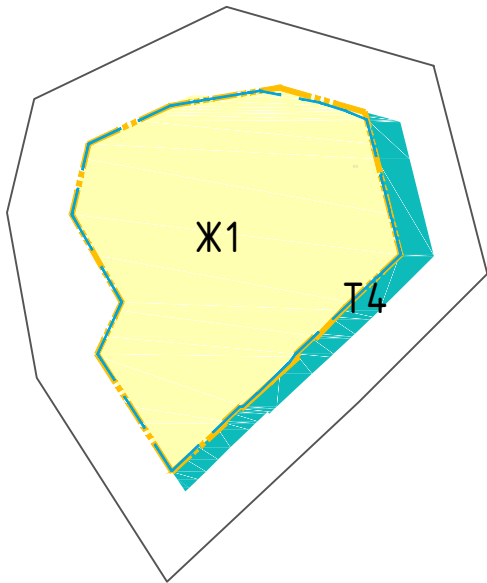
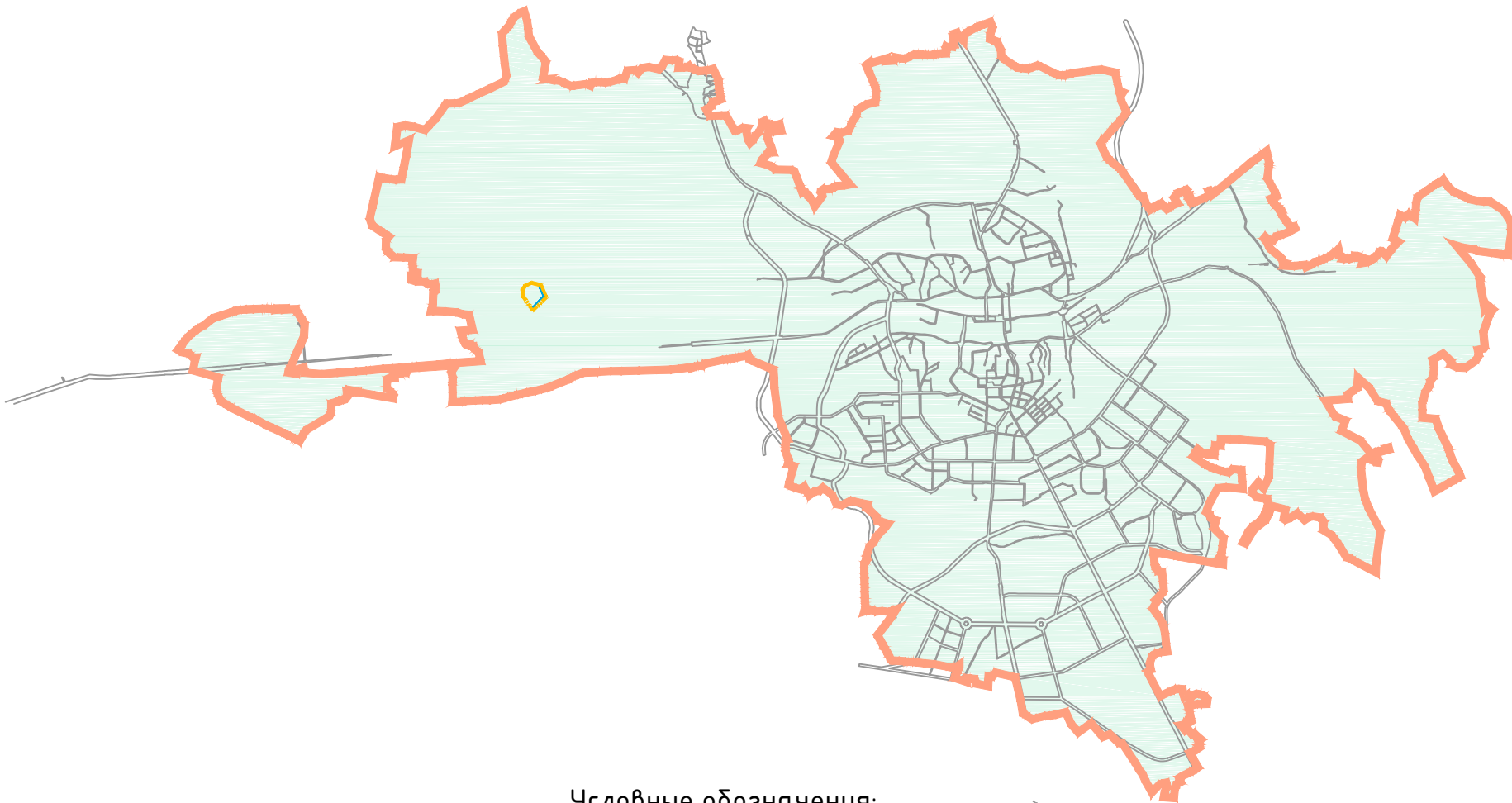


Схема расположения элемента планировочной структуры
(Схема размещения проектируемой территории в структуре городского округа)



Условные обозначения:

- территория МО г. Смоленск
- граница территории, в отношении которой разрабатывается проект планировки
- линия существующих элементов планировочной структуры
- дороги

						Проект планировки и проект межевания территории в городе Смоленске в границах улицы Красноборской – по границам территориальных зон ТЗ, Р1, Т4			
Изм.	Кол. уч.	Лист	№ док.	Подп.	Дата	Проект планировки территории. Материалы по обоснованию	Стадия	Лист	Листов
Директор	Алексеевко А.А.						ППТ	1	5
Разработал	Солодова Т.Д.					Фрагмент карты планировочной структуры территории городского округа с отображением границ элементов планировочной структуры	ООО"МФЦ"БИНОМ"		