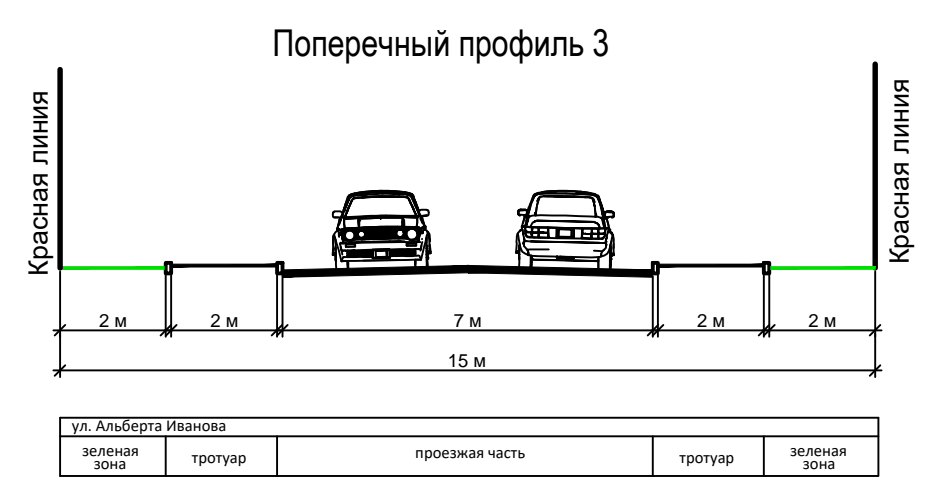
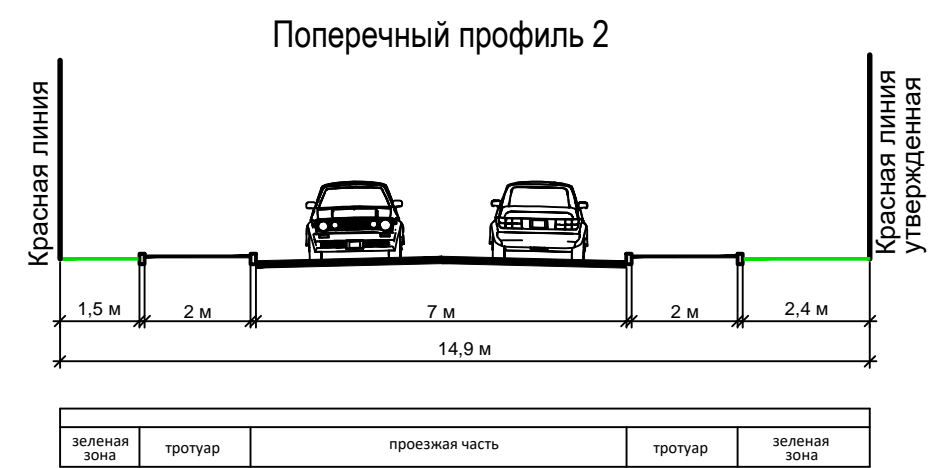
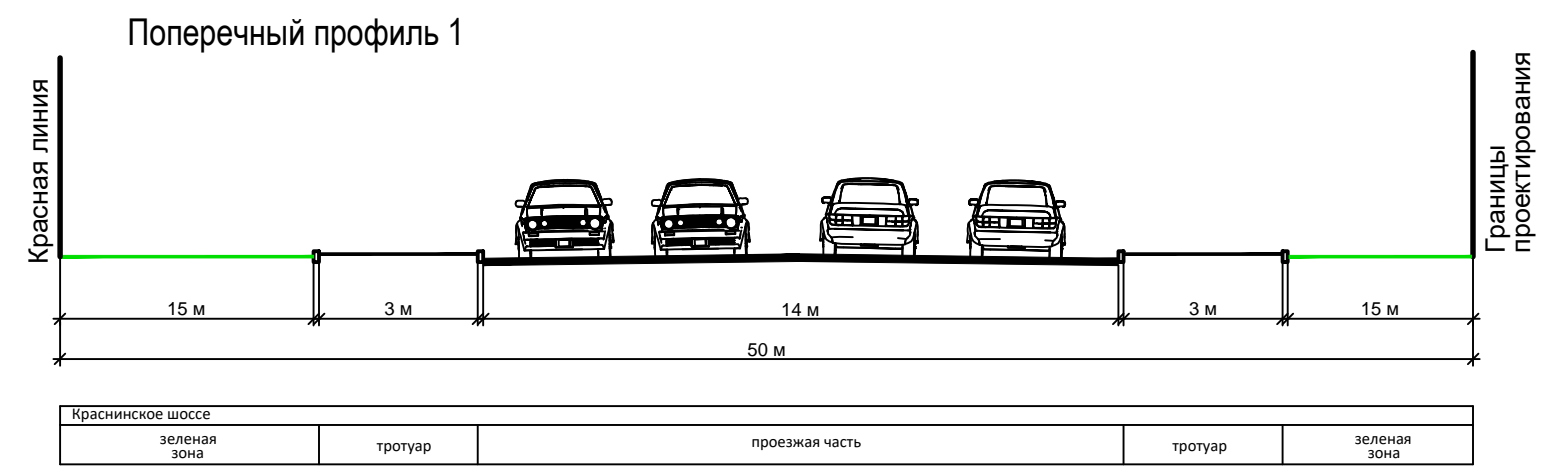






Экспликация зон планируемого размещения объектов капитального строительства					
№ зоны	Индекс ВРИ	Описание размещения объектов	Площадь зоны	Максимальный процент застройки	Максимальная высота застройки
1	12.0.1	Размещение объектов улично-дорожной сети: автомобильных дорог, пешеходных тротуаров в границах населенных пунктов, велоспорной и инженерной инфраструктуры; размещение придорожных стоянок (парковок) транспортных средств в границах городских улиц и дорог, за исключением предусмотренных видами разрешенного использования с кодами 2.7.1, 4.9, 7.2.3	16588	не устанавливается	не устанавливается
2	12.0.1		6409	не устанавливается	не устанавливается
3	12.0.1		2330	не устанавливается	не устанавливается
4	12.0.1		3125	не устанавливается	не устанавливается



- УСЛОВНЫЕ ОБОЗНАЧЕНИЯ**
- ■ ■ границы территории проекта планировки
 - красная линия
 - ↗ 22 / 123.7 уклон, ‰
Направление уклона
расстояние, м
 - + 183.50 проектная (красная) отметка
183.50 существующая (черная) отметка
 - ось дороги
 - дороги
 - планируемые тротуары
 - существующие объекты капитального строительства
 - зона планируемого размещения объектов капитального строительства

Примечание:
1. Система координат МСК-67, система высот Балтийская.



						ППТ-МО-ГЧ-5			
						Проект планировки и проект межевания территории в городе Смоленске в границах Краснинского шоссе - по границе территориальной зоны Т4 - по границе города Смоленска - в границах улицы Альберта Иванова			
Изм.	Кол.уч.	Лист	№ док.	Подп.	Дата	Материалы по обоснованию проекта планировки территории	Стадия	Лист	Листов
Рработал		Грекова					ДПТ	5	
ГАП		Затула				Схема вертикальной планировки территории, инженерной подготовки и инженерной защиты территории М 1:2000		ООО "АРХИТЕКТУРНОЕ БЮРО "ПРОСТРАНСТВО"	