

Согласовано

Взам. инв. №

Подпись и дата

Инв. № подл.

ЭКСПЛИКАЦИЯ ПУБЛИЧНЫХ СЕРВИТУТОВ		
№ серв.	Наименование	Площадь по проекту, м²
1	Публичный сервитут для прохода и проезда через земельный участок б	105
2	Публичный сервитут на период строительства, реконструкции, ремонта объектов транспортной инфраструктуры	79
3	Публичный сервитут на период строительства, реконструкции, ремонта объектов транспортной инфраструктуры	36
4	Публичный сервитут на период строительства, реконструкции, ремонта объектов транспортной инфраструктуры	66
5	Публичный сервитут на период строительства, реконструкции, ремонта объектов транспортной инфраструктуры	300

Примечание:




1. Система координат МСК-67, система высот Балтийская.



Экспликация земельных участков						
№ зе м. уч-ка	Вид разрешенного использования земельного участка по проекту	Код вида	Вид разрешенного использования земельного участка по ЕГРН	Площадь по проекту, м²	Площадь по ЕГРН, м²	Кадастровый номер
1	Историко-культурная деятельность	9.3	-	664	664	67:27:0031928:4
2	Религиозное использование	3.7	Под зданием часовни	104	104	67:27:0031928:20
3	Культурное развитие	3.6	Культурное развитие	8370	8412	67:27:0031928:1
4	Деловое управление	4.1	Под административное здание; для ТП № 242	2452	2404; 48	67:27:0031928:10; 67:27:0031928:5
5	Среднее и высшее профессиональное образование	3.5.2	Под зданием лабораторного корпуса	1307	1307	67:27:0031928:7
6	Благоустройство территории	12.0.2	-	698	-	-
7	Земельные участки (территории) общего пользования	12.0	Земельные участки (территории) общего пользования (под сквером)	4134	3903	67:27:0031928:12
8	Земельные участки (территории) общего пользования	12.0	Под сквером	6376	6405	67:27:0031928:21
9	Благоустройство территории	12.0.2	-	190	-	-
10	Улично-дорожная сеть	12.0.1	Земельные участки (территории) общего пользования (под сквером)	36	3903	67:27:0031928:12
11	Улично-дорожная сеть	12.0.1	Под сквером	66	6405	67:27:0031928:21
12	Улично-дорожная сеть	12.0.1	Культурное развитие	300	8412	67:27:0031928:1
13	Улично-дорожная сеть	12.0.2	-	79	-	-

УСЛОВНЫЕ ОБОЗНАЧЕНИЯ

- ■ ■ границы территории проекта межевания
- - - земельные участки, границы которых включены в ЕГРН
- границы образуемых земельных участков
- Действующие линии градостроительного регулирования
 - красная линия
- Предлагаемые к установлению линии градостроительного регулирования
 - красная линия
 - - - линии отступа от красных линий в целях определения мест допустимого размещения зданий, строений, сооружений
- Территории земельных участков
 - территории земельных участков застройки общественно-делового назначения
 - территории земельных участков объектов религиозного использования
 - территории земельных участков объектов образования
 - территории земельных участков объектов культурного наследия
 - территории общего пользования, в т. ч. земельные участки благоустройства и озеленения
 - территории общего пользования, в т. ч. земельные участки улично-дорожной сети
- ▤ границы публичных сервитутов

						ПМТ-ОЧ-1			
						Проект планировки и проект межевания территории в городе Смоленске в границах улицы Баркляя де Толли - улицы Маршала Жукова - улицы Тухачевского - улицы Исаковского			
Изм.	Кол. уч.	Лист	№ док.	Подп.	Дата				
Разработал	Грекова					Основная (утверждаемая) часть проекта межевания территории	Стадия	Лист	Листов
ГАП	Затула						ДПТ	1	1
						Чертеж межевания территории. Чертеж границ сервитутов. М 1:2000		ООО "АРХИТЕКТУРНОЕ БЮРО "ПРОСТРАНСТВО"	