

- ■ ■ границы территории проекта межевания
- земельные участки, границы которых включены в ЕГРН
- границы образуемых земельных участков




— красная линия

— — — — — линии отступа от красных линий в целях определения мест допустимого размещения зданий, строений, сооружений

	территории земельных участков жилого назначения
	территории земельных участков объектов общественного питания
	территории общего пользования, в т. ч. земельные участки благоустройства и озеленения
	территории общего пользования, в т. ч. земельные участки улично-дорожной сети
	территории земельных участков инженерного назначения
	территории земельных участков объектов спортивного назначения

Замечание:  
Система координат МСК-67, система высот Балтийская.

ЭКСПЛИКАЦИЯ ПУБЛИЧНЫХ СЕРВИТУТОВ		
№ серв.	Наименование	Площадь по проекту, м²
1	Публичный сервитут на период строительства, реконструкции, ремонта объектов транспортной инфраструктуры	117
2	Публичный сервитут для проезда и прохода через земельный участок 28	75
3	Публичный сервитут на период строительства, реконструкции, ремонта объектов транспортной инфраструктуры	41
4	Публичный сервитут на период строительства, реконструкции, ремонта объектов транспортной инфраструктуры	26
5	Публичный сервитут для проезда и прохода через земельный участок 4	112

						ПМТ-ОЧ-1			
						Проект планировки и проект межевания территории в границах улицы Лесная - Витебского шоссе - по границе территориальной зоны ОДР			
Изм.	Кол. уч.	Лист	№ док.	Подп.	Дата	Основная (утверждаемая) часть проекта межевания территории	Стадия	Лист	Листов
Разработал		Грекова					ДПТ	1	1
ГАП		Затула				Чертеж межевания территории. Чертеж границ сервитутов. М 1:2000		ООО "АРХИТЕКТУРНОЕ БЮРО "ПРОСТРАНСТВО"	