









- ## Экспликация объектов капитального строительства

№ п/п	Наименование	Площадь застройки	Этажность	Адрес
1	ТЦ «Общественный Гипер	1201	2	ул. 25 Сентября, 49
2	Платная парковка, хозяйственный корпус	801	1	ул. Попова, 13б
3	Автомойка самообслуживания "Ниагара"	497	1	ул. Попова, 13б
4	"Шинавто" шиномонтаж	157	1	ул. Попова, 13а
5	Автосервис "Вираж"	1267	1	ул. Попова, 7а


Инженерные сети:

-  – электросеть
-  – хозяйственно-бытовая канализация
-  – связь
-  – теплосеть
-  – газопровод
-  – водоснабжение

Примечание:
1. Чертеж разработан на топографической съемке М 1:1000, выполненной отделом геодезических изысканий ООО "МФЦ"БИНОМ" в 2022 г.
2. Система координат МСК-67, система высот Балтийская.



Μακρυσμαδ 1:2000

						Постановление №2846-адм от 12.11.2021		
						Проект планировки и проекта застройки территории в городе Смоленске в границах улицы Попова - улицы 25 Сентября - улицы Бабушкина - по границе территориальной зоны И		
Изм.	Кол.ч	Лист	№ док.	Подп.	Дата	Проект планировки территории		
						Материалы по обоснованию		
						Стадия	Лист	Листов
						ППТ	5	6
Разработал: Анищенко А.В. 						Семь, отображающие несовпадения существующей обочины проезжей части с границей территории, в частности: наличие обочины, обочины подполосы к южной обочине проезжей части, а также дорожки к южной обочине обочины подполосы к южной обочине проезжей части в границах территории. Вероятно планировочная и (или) обочина-проездная линия реверсивного движения.		
						ООО "МФЦ "БИНОМ"		

Формат A1