







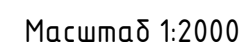


-  – границы проектирования
-  – красные линии, фактически существующие, координируемые
-  – красные линии за границей проектирования
-  – границы формируемых земельных участков
-  – границы существующих земельных участков, стоящих на учете в ЕРН, корректируемых
-  – границы существующих земельных участков, стоящих на учете в ЕРН
-  – границы земельных участков под линейными объектами
-  – номер поворотных точек красных линий



159	460671.43	1221722.47	103.42	46	30' 18"
160	460742.61	1221797.5	217.3	30	56' 40"
161	460761.25	1221808.67	174.72	15	23' 24"
162	460929.7	1221855.02	9.85	320	12' 11"
163	460937.27	1221848.71	36.77	265	1' 46"
Номер точки	КООРДИНАТЫ		Меры линий, м	Дир. углы	
	X	Y			
164	460501.30	1221845.04	37.26	359	35' 33"
165	460538.56	1221844.78	106.52	359	51' 42"
166	460645.08	1221844.52	96.54	38	18' 59"
167	460649.60	1221940.96	6.54	54	16' 27"
168	460653.42	1221946.27	49.28	21	13' 54"
169	460699.35	1221964.12	24.16	13	37' 36"
170	460722.80	1221969.94	38.73	18	35' 52"
171	460759.50	1221982.29	18.74	6	3' 10"
172	460778.14	1221984.27	127.27	337	22' 34"
173	460895.61	1221935.31	17.37	337	35' 29"
174	460911.67	1221928.69	115.6	347	54' 52"
175	460922.97	1221926.27	19.77	348	20' 15"
176	460951.54	1221920.38	22.21	346	18' 25"
177	460973.12	1221915.12	28.28	348	23' 15"
178	461000.82	1221909.43	35.61	347	45' 33"
179	461035.62	1221901.88	25.95	350	22' 2"
180	461061.20	1221897.54	19.74	253	0' 52"
181	461055.44	1221878.66	13.61	187	29' 3"
182	461041.94	1221876.89	4.42	182	25' 18"
190	460997.96	1221875.03	54.06	270	29' 47"
211	460998.01	1221865.57	67.49	182	39' 45"
183	460930.59	1221866.44	11.08	189	1' 24"
184	460919.65	1221864.70	167.59	195	23' 2"
185	460758.06	1221820.24	28.17	210	56' 40"
186	460733.91	1221805.76	103.42	226	30' 18"
187	460662.72	1221730.73	8.96	221	5' 27"
188	460655.97	1221724.84	48.49	215	40' 37"
189	460616.58	1221696.56	77.55	180	25' 10"
190	460539.03	1221695.99	38.8	179	35' 5"
191	460500.23	1221696.27	148.77	89	35' 21"
Номер точки	КООРДИНАТЫ		Меры линий, м	Дир. углы	
	X	Y			
192	460348.32	1221747.24	49.39	269	40' 39"
193	460348.05	1221697.86	27.68	358	40' 11"
194	460375.72	1221697.21	7.42	359	6' 32"
195	460383.15	1221697.1	25.72	90	21' 27"
196	460382.98	1221722.82	26.33	358	46' 25"
197	460409.31	1221722.26	25.56	268	46' 25"
198	460408.76	1221696.7	27.54	359	6' 32"
199	460436.29	1221696.27	41.37	359	41' 8"
200	460477.67	1221696.04	169.87	89	22' 44"
201	460479.29	1221845.91	17.97	179	22' 44"
202	460461.32	1221846.1	40.13	179	6' 19"
203	460421.2	1221846.73	71.83	179	9' 46"
204	460349.37	1221847.78	18.47	269	14' 3"
205	460349.12	1221829.31	26.14	269	24' 38"
206	460348.85	1221803.18	28.19	269	44' 51"
207	460348.73	1221774.99	11.56	269	9' 29"
208	460348.56	1221763.43	11.52	269	8' 30"
209	460348.38	1221751.51	4.26	269	12' 54"

1. Чертеж разработан на топографической съемке М 1:500, выполненной отделом геодезических изысканий ООО "БИНОМ" в 2011 г. (корректировка – 2020г)
2. Система координат МСК-67, система высот Балтийская.
3. Изменения в настоящий чертеж внесены на основании постановления Администрации города Смоленска от 21.10.2021 №2685-адм.
4. Изменения в настоящий чертеж внесены ООО "МФЦ" БИНОМ в соответствии с постановлением Правительства Российской Федерации от 02.04.2022 №575, на основании письма Администрации города Смоленска от 15.06.2023 №23/2377-уч.

						Муниципальный контракт №293 "Разработка проекта планировки и межевания застроенных территорий г. Смоленска"						
						Проект планировки территории квартала Б в ул. Дзержинского – ул. Большой Краснойфлотской - ул. Студенческой - ул. Надына - ул. Октябрьской Революции - ул. Карла Маркса - ул. Кирпила и Мефодия – ул. Прежделовского (ПК №4)						
Изм.	Кол. ч	Лист	№ док.	Подп.	Дата							
АП		Резман				<table><tr><td>Страница</td><td>Лист</td><td>Листов</td></tr><tr><td>П</td><td>4</td><td>4</td></tr></table>	Страница	Лист	Листов	П	4	4
Страница	Лист	Листов										
П	4	4										
Разработал		Филиппов				Разбивочный чертеж красных линий. М1:2000 000 "Бюном"						