





















-  - жилые здания
-  - административные здания, учреждения по обслуживанию населения
-  - объекты здравоохранения
-  - образовательные учреждения
-  - культурные объекты
-  - объекты инженерной инфраструктуры
-  - гаражи и стоянки
-  - склады и сараи
-  - производственные здания
-  1 - номер объекта капитального строительства
-  - границы проектирования
-  - красные линии, фактически существующие, координируемые
-  - линии реализации застройки
-  - красные линии за границей проектирования

-  – разворотная площадка
-  – проектируемая магистральная улица районного значения
-  – проектируемые проезды
-  – эстакады
-  – планируемые здания
-  – радиусы обслуживания образовательных и детских дошкольных учреждений

Пополнения:

1. Чертеж разработан на топографической схеме М:1500, выполненной отделом геодезических изысканий ООО "БИНОМ" с 2014 - 2015 гг.
2. Система координат МК-92, высота выделена Балтийская.
3. При подготовке межевых планов границы смежных участков могут отсутствовать.
4. Изменения в настоящий чертеж внесены на основании постановления Администрации города Смоленска от 10.02.2019 №162324-ад.
5. Изменения в настоящий чертеж внесены на основании постановления Администрации города Смоленска от 18.03.2019 №834-ад.
6. Изменения в настоящий чертеж внесены на основании постановления Администрации города Смоленска от 18.03.2020 №6546-ад.
7. Изменения в настоящий чертеж внесены на основании постановления Администрации города Смоленска от 13.11.2020 №2514-ад.

Изменения в настоящем документе в соответствии с постановлением Правительства РФ от 2 апреля 2020 г. № 578 (разработано ООО «ПАУЛТРАСТ»); ГАИ-Звезда С.-Петербурга - Владимирова М.В.).

Планы/чертежи имеют подписи ориентировочно:

Категория земель: населенные пункты.

Μακρυνάδ 1:2000

[illegible]

Формат А0