




- – водопровод
- – газопровод
- – канализация
- – канализация ливневая
- – сети электроснабжения
- – теплотрасса
- – связь

						Муниципальный контракт №293 "Разработка проекта планировки и межевания застроенных территорий г. Смоленска"
						Проект планировки территории квартала в границах 1-го Краснинского пер. - ул. Николаева - ул. Черняховского (ПК №9)
Изм.	Кол. уч.	Лист	№ док.	Подп.	Дата	
ГАП		Рейзман Н.И.				Проект планировки территории
Разработал		Затула С.Н.				
						Чертеж линий, обозначающие дороги, улицы, проезды, линии связи, объекты инженерной и транспортной инфраструктур, проходы к водным объектам общего пользования и их береговым полосам. М 1:2000
Н. контр.		Наумова М.В.				
						000 "Бином"

Формат А2