














-  - граница территории, в отношении которой разрабатывается проект планировки
-  - красная линия
-  - существующие объекты капитального строительства
-  - планируемые объекты капитального строительства
-  - контур планируемой подземной автомагистрали
-  - жилые здания
-  - предприятия торговли, общественного питания и бытового обслуживания
-  - медицинские организации, учреждения социального обеспечения
-  - объекты Министерства обороны
-  - культовые объекты
-  - объекты инженерной инфраструктуры
-  - сооружения и устройства для хранения и обслуживания транспортных средств
-  - склады и сараи

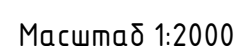
3 - номера объектов капитального строительства по экспликациям


Схема разводки инженерных сетей в квартире:

- 1. Водоснабжения
- 2. Газоснабжения среднего давления
- 3. Водоотведения (канализация хозяйственно-бытовая)
- 4. Канализация дождевая
- 5. Электропитания

- водопровод
- теплосети
- сети электроснабжения
- связь
- газопровод
- канализация

1. Чертеж разработан на топографической съемке М 1:1000, выполненной отделом геодезических изысканий ООО "ТСП-Радиян" в 2017 г.
2. Система координат МСК-67, система высот Балтийская.
3. Контуры планируемых объектов кап. строительства и планируемые линейные объекты показаны ориентировочно и подлежат уточнению при архитектурном проектировании.



						Муниципальный контракт №0163300029417000064 от 21.04.2017 г.				
						Проект планировки и межевания территории квартала в границах улицы Фрунзе (включая улицу Гостеприимную)				
Изм.	кол.ч	лист	№ док.	Подп.	Дата	Проект планировки территории. Материалы по обоснованию		Стадия	лист	листов
Разработал		Исмаиьева						ППТ	7	7
						Схема вариантов планировочных и объемно-пространственных решений застройки территории М 1:2000		000 "ТСР-Радуга"		