











### Экспликация земельных участков

[illegible]

№	Наименование	С по звонку	С по сведениям ЕГРП	Примечание
115	Дополнительное обучение лиц с И	157	97	67.127.0036045.382
116	Дополнительное обучение лиц с И	181	181	67.127.0036045.381
117	Дополнительное обучение лиц с И	116	167	67.127.0036045.376
118	Дополнительное обучение лиц с И	118	118	67.127.0036045.375
119	Дополнительное обучение лиц с И	48	48	67.127.0036045.377
120	Дополнительное обучение лиц с И	24	24	67.127.0036045.374
121	Математический расчет лиц с И	277	390	67.127.0036047.47
122	Математический расчет лиц с И	9	9	67.127.0036046.95
123	Математический расчет лиц с И	7	7	67.127.0036048.20
124	Математический расчет лиц с И	4	6	67.127.0036048.27
125	Математический расчет лиц с И	9	9	67.127.0036048.24
126	Математический расчет лиц с И	4	6	67.127.0036048.23
127	Математический расчет лиц с И	686	4460	67.127.0036044.7
128	Математический расчет лиц с И	17	4796	67.127.0036044.561
129	Математический расчет лиц с И	1292	-	-
130	Математический расчет лиц с И	641	5992	67.127.0036044.19
131	Математический расчет лиц с И	8238	-	-
132	Математический расчет лиц с И	14	2486	67.127.0036044.96
133	Математический расчет лиц с И	311	3034	67.127.0036045.8
134	Математический расчет лиц с И	12799	-	-
135	Математический расчет лиц с И	39	146	67.127.0036046.23
136	Математический расчет лиц с И	3698	3353	67.127.0036046.4795
137	Математический расчет лиц с И	8	2637	67.127.0036047.4
138	Математический расчет лиц с И	95	8852	67.127.0036044.661
139	Математический расчет лиц с И	24	3610	67.127.0036047.96
140	Математический расчет лиц с И	111	1206	67.127.0036048.3
141	Математический расчет лиц с И	4	2274	67.127.0036045.13
142	Математический расчет лиц с И	6389	-	-
143	Математический расчет лиц с И	18	1703	67.127.0036048.45
144	Математический расчет лиц с И	10	2045	67.127.0036048.89
145	Математический расчет лиц с И	68	2177	67.127.0036048.20
146	Математический расчет лиц с И	48	9207	67.127.0036047.12
147	Математический расчет лиц с И	636	2300	67.127.0036047.17
148	Математический расчет лиц с И	16	438	67.127.0036048.112
149	Математический расчет лиц с И	152	1576	67.127.0036048.39
150	Математический расчет лиц с И	86	86	67.127.0036048.22
151	Математический расчет лиц с И	958	-	-
152	Математический расчет лиц с И	97	2274	67.127.0036045.19
153	Математический расчет лиц с И	34	1826	67.127.0036045.32
154	Математический расчет лиц с И	61	15445	67.127.0036045.32
155	Математический расчет лиц с И	23	4460	67.127.0036044.7
156	Математический расчет лиц с И	81	2828	67.127.0036044.4
157	Математический расчет лиц с И	34	2828	67.127.0036044.4
158	Математический расчет лиц с И	3	1636	67.127.0036046.23
159	Математический расчет лиц с И	310	994	67.127.0036047.12
160	Математический расчет лиц с И	351	2290	67.127.0036047.17
161	Математический расчет лиц с И	162	1576	67.127.0036048.39
162	Математический расчет лиц с И	201	5163	67.127.0036048.37
163	Математический расчет лиц с И	20	775.682	67.127.0036048.37
164	Математический расчет лиц с И	25	3679	67.127.0036048.37
165	Математический расчет лиц с И	25	3679	67.127.0036048.37

Условные обозначения

-  - граница преэкспроприации
-  - красные линии
-  - линии рекультивации застройки
-  - красные линии за границей преэкспроприации
-  - красные линии линейных объектов (технические линии инженерных сетей) - существующие
-  - красные линии линейных объектов (технические линии инженерных сетей) - проектируемые
-  - границы формируемых земельных участков
-  - границы существующих земельных участков, стоящих на учете в ЕФРН, корректируемых
-  - границы существующих земельных участков, стоящих на учете в ЕФРН

-  - объект незавершенного строительства
-  - здания и сооружения планируемые к сносу, переносу

- |     |   |
|-----|---|
| 25  | - номер земельного участка по эксплуатации                                  |
| с18 | - номер публичного сервитута по эксплуатации                                |
|     | - участки под жилые здания  |
|     | - участки под административные здания, учреждения по обслуживанию населения |
|     | - участки под благоустройство, скверы, проезды                              |
|     | - участки под учреждения здравоохранения                                    |
|     | - участки под объекты культуры, музеи                                       |
|     | - участки под образовательные учреждения                                    |
|     | - участки под объекты Министерства обороны                                  |
|     | - участки под объекты инженерной инфраструктуры                             |
|     | - участки под объекты промышленности  |
|     | - участки под гаражи и стоянки  |
|     | - участки под кладбища  |
|     | - участки под объекты МЧС   |
|     | - участки под культовые сооружения  |
|     | - участки под линейные объекты  |
|     | - участки под улично-дорожную сеть  |
|     | - зоны действия сервитута для прохода или проезда через земельный участок   |
|     | - ССЗ промышленных предприятий  |
|     | - ССЗ административных предприятий  |
|     | - ССЗ объектов социально-культурно-бытового обслуживания населения          |
|     | - ССЗ объектов спортивно-оздоровительного назначения                        |
|     | - ССЗ ГРП   |
|     | - зона охраны природного ландшафта  |
|     | - ССЗ кладбищ   |
|     | - зона скверов и бульваров  |
|     | - охранная зона памятников  |
|     | - территории памятников   |

						Муниципальный контракт №195 "Разработка проекта планировки и межевания застроенных территорий в Стелюках"									
						Проект планировки территории «Бориса» в границах пл. Гайдара – ул. Урицкого – ул. Тенишевой – ул. Кирова (МРЗН) ЛПХ 18.									
Изм.	Лист	чл.	Лист	Фамилия И.О.	Подп.	Догов.						Страницы	Лист	Листов	
ГАП				Редакция И.В.			Проект межевания территории					ПМ	1	1	
Нов. Опы Разработчик							Основной чертеж N 1000					ООО "БИНОМ"			

Примечания:

1. Изменения в настоящий чертеж внесены на основании постановления Администрации города Смоленска от 25.09.2017 №2557-адм.
2. Изменения в настоящий чертеж внесены на основании постановления Администрации города Смоленска от 18.06.2021 №1486-адм.
3. Изменения в настоящий чертеж внесены на основании постановления Администрации города Смоленска от 04.05.2022 №1213-адм (разработано ООО "АВ"Пространство", ГАП-Затупа С.Н., разработчик - Владимирова М.В.)
4. Планируемые здания показаны ориентировочно.
5. Категория земель, обозначающих земельный участок, - земли населенных пунктов.