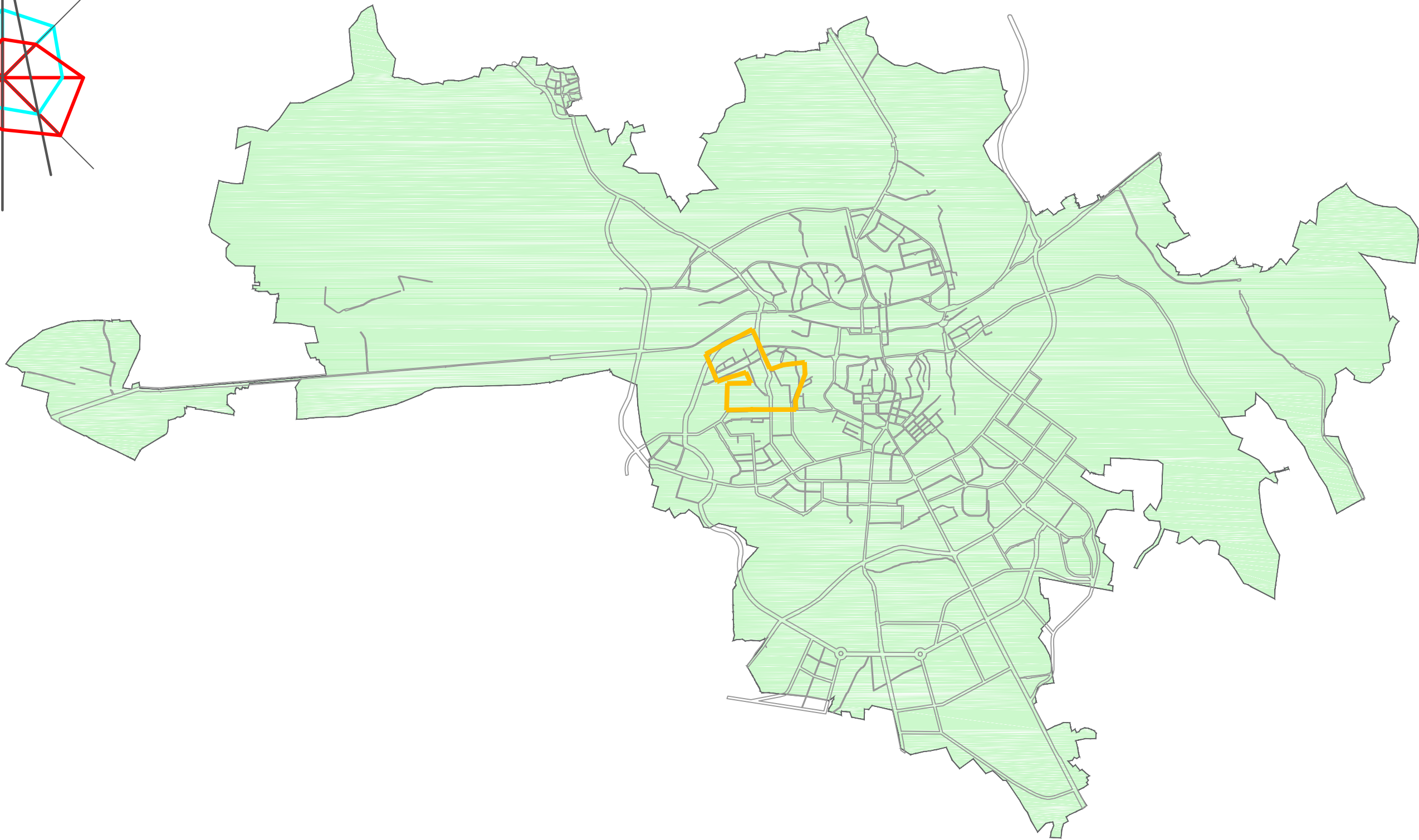


Схема расположения элемента планировочной структуры
(Схема размещения проектируемой территории в структуре поселения)



Условные обозначения:

— граница проектирования

Условные обозначения в соответствии с
генеральным планом города Смоленска

- жилые зоны
- общественно-деловые
- производственные зоны, зоны инженерной инфраструктуры
- зона транспортной инфраструктуры (планируемая)
- зона размещения производственных объектов и объектов инженерной инфраструктуры
- зона рекреационного назначения

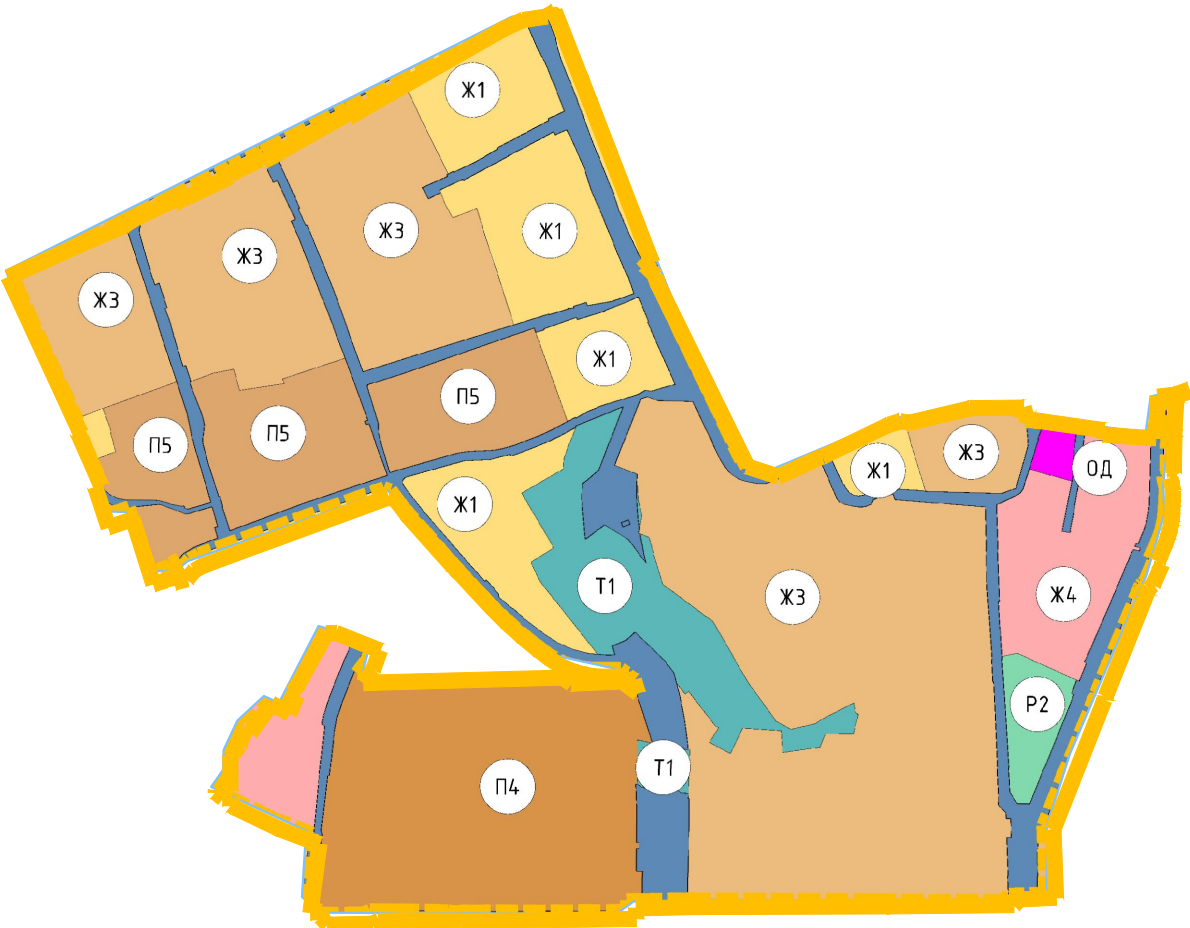
Условные обозначения в соответствии с Правилами
землепользования и застройки города Смоленск


- Ж1 зона застройки индивидуальными жилыми домами и жилыми домами блокированного типа
- Ж3 зона застройки среднеэтажными жилыми домами (от 5 до 8 этажей) и многоэтажными жилыми домами (от 9 этажей и выше)
- Ж4 зона застройки жилыми домами смешанной этажности
- Т1 зона размещения автотранспортных предприятий
- П4 зона размещения производственных объектов IV-V класса санитарной классификации
- П5 зона размещения производственных объектов V класса санитарной классификации

Фрагмент Карты функциональных зон генерального
плана города Смоленска



Фрагмент Карты градостроительного зонирования.
Границы территориальных зон Правил землепользования
и застройки города Смоленска.



						Муниципальный контракт б/н от 05.05.2014 г."Разработка проекта планировки и межевания застроенных территорий г. Смоленск"					
						Проект планировки и проект межевания территории квартала в границах ул.Мало-Краснофлотской – 2-го Краснофлотского переулка – ул.Нахимова – 4-го Краснофлотского переулка – 5-го Краснофлотского переулка					
Изм.	Кол. уч.	Лист	№ док.	Подп.	Дата	Материал по обоснованию проекта планировки территории			Стадия	Лист	Листов
ГАП		Рейзман Н.							П	1	7
Нач. ОГИ						Фрагмент карт планировочной структуры территории городского округа с отображением границ элементов планировочной структуры.			ООО "Бином"		
Разработал		Пудова К.А.		