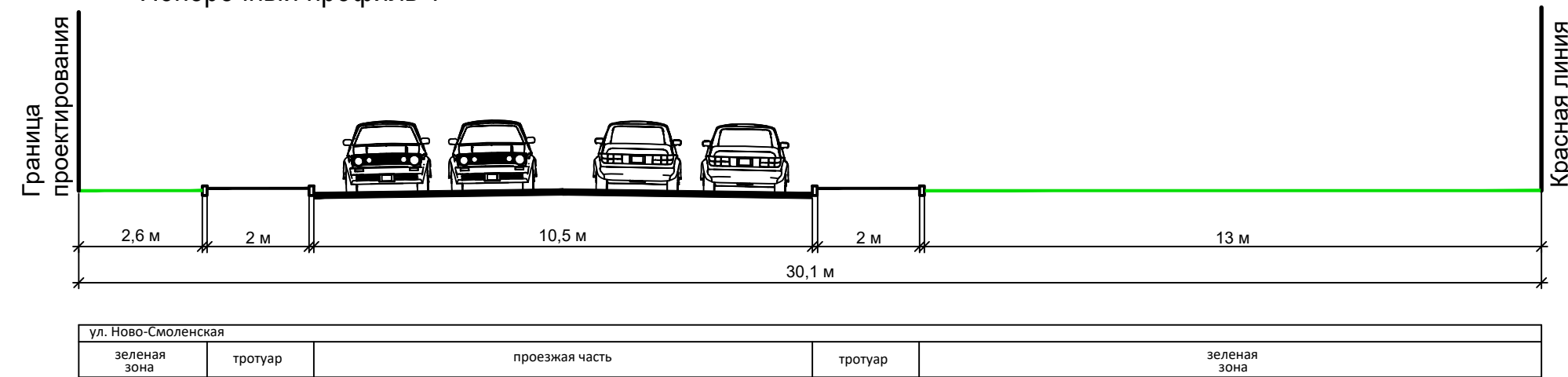
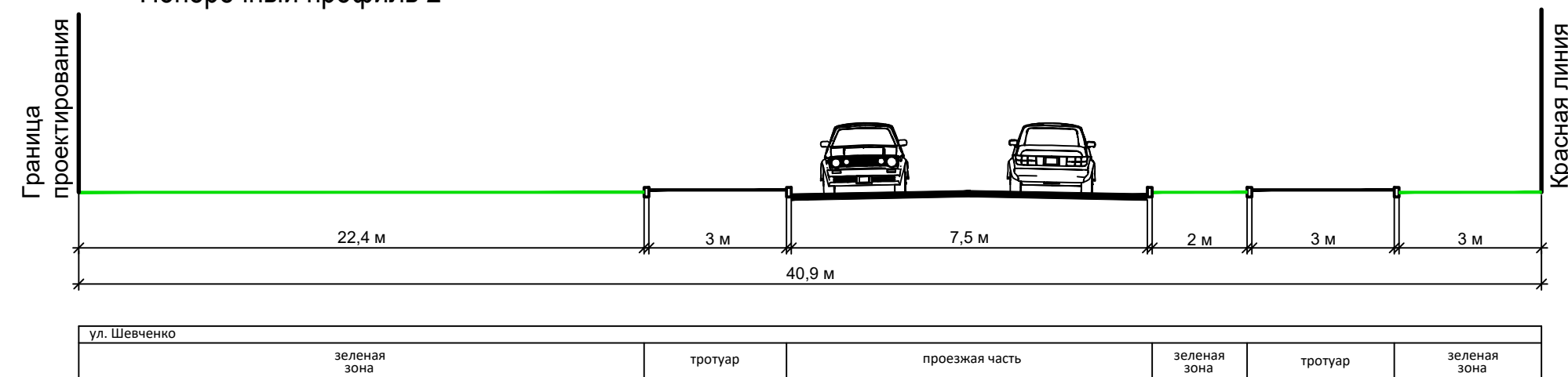


- УСЛОВНЫЕ ОБОЗНАЧЕНИЯ
- границы территории проекта планировки
 - направление движения транспорта
 - проезжая часть
 - движение пешеходных потоков в уровне земли
 - радиусы пешеходной доступности остановочных пунктов автобуса
 - Р.П. — разворотная площадка
 - ← 1 — место построения поперечного профиля
 - дороги
 - тротуары
 - существующие объекты капитального строительства




Поперечный профиль 1



Поперечный профиль 2



Примечание:
1. Система координат МСК-67, система высот Балтийская.

						ППТ-МО-ГЧ-2			
						Проект планировки и проект межевания территории в городе Смоленске в границах улицы Шевченко - улицы Индустриальная - по границе территориальной зоны П1 - по границе города Смоленска - по границе земельного участка с кадастровым номером 67:27:0031007:2			
Изм.	Кол. уч.	Лист	№ док.	Подп.	Дата	Материалы по обоснованию проекта планировки территории	Стадия	Лист	Листов
Разработал		Грекова					ДПТ	2	
ГАП		Затула				Схема организации движения транспорта и пешеходов. Схема организации улично-дорожной сети. М 1:2000		ООО "АРХИТЕКТУРНОЕ БЮРО "ПРОСТРАНСТВО"	