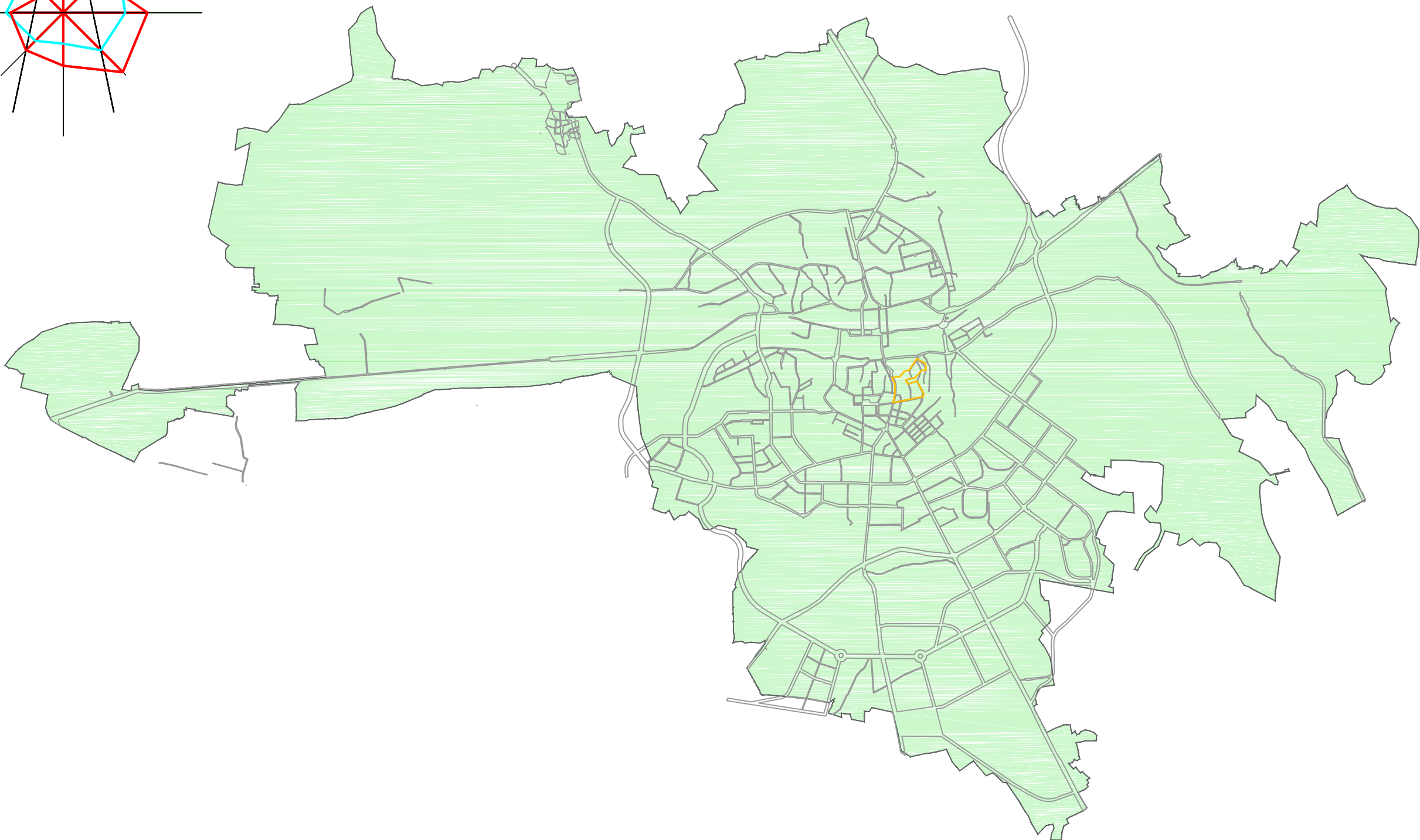


Схема расположения элемента планировочной структуры  
(Схема размещения проектируемой территории в  
структуре поселения)



Условные обозначения

— граница проектирования

Условные обозначения в соответствии с  
генеральным планом города Смоленска

- жилые зоны
- общественно-деловые зоны
- зоны рекреационного назначения
- производственные зоны, зоны инженерной инфраструктуры
- зоны транспортной инфраструктуры
- зоны транспортной инфраструктуры планируемая
- зоны специального назначения

Условные обозначения в соответствии с Правилами  
землепользования и застройки города Смоленска

Жилые зоны

— Ж1(зона застройки индивидуальными домами блокированного типа)

Общественно-деловые зоны

- ОЖИ (зона размещения жилых домов и объектов общественно-делового назначения исторического центра)
- ОЖ (зона размещения объектов общественно-делового назначения и жилых домов)

Зоны транспортной инфраструктуры

- Т1 (зона размещения гаражей и предприятий автосервиса)
- Т4 (зона размещения улично-дорожной сети города Смоленска)

Зоны объектов инженерной инфраструктуры

— И (зона объектов инженерной инфраструктуры)

Рекреационные зоны

— Р1 (зона рекреационно-природных территорий)

Зоны специального назначения

— С2 (зона специального назначения – военных или иных объектов с включением объектов общественно-деловой и жилой застройки, связанных с обслуживанием данных объектов и данной зоны)

Схема зон функционального назначения в  
соответствии с генеральным планом

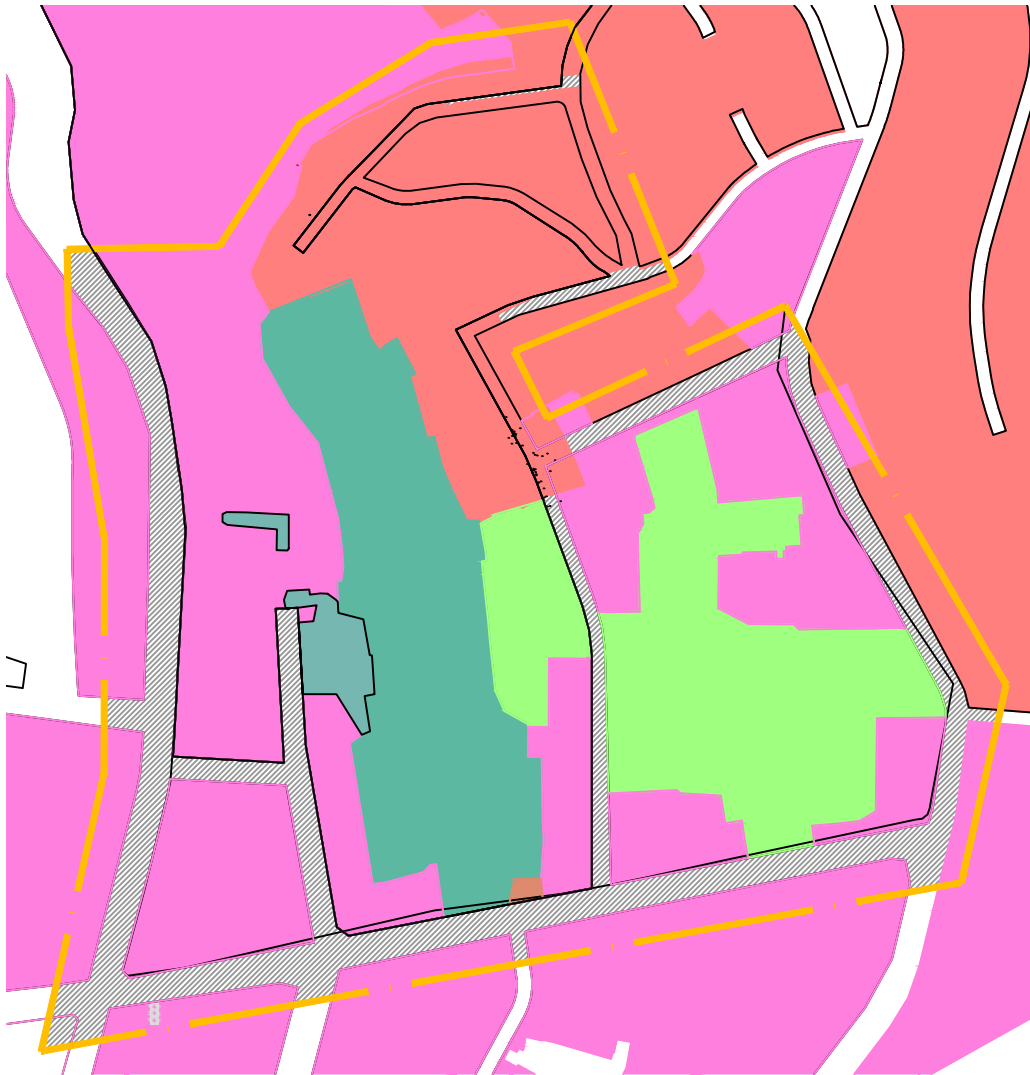
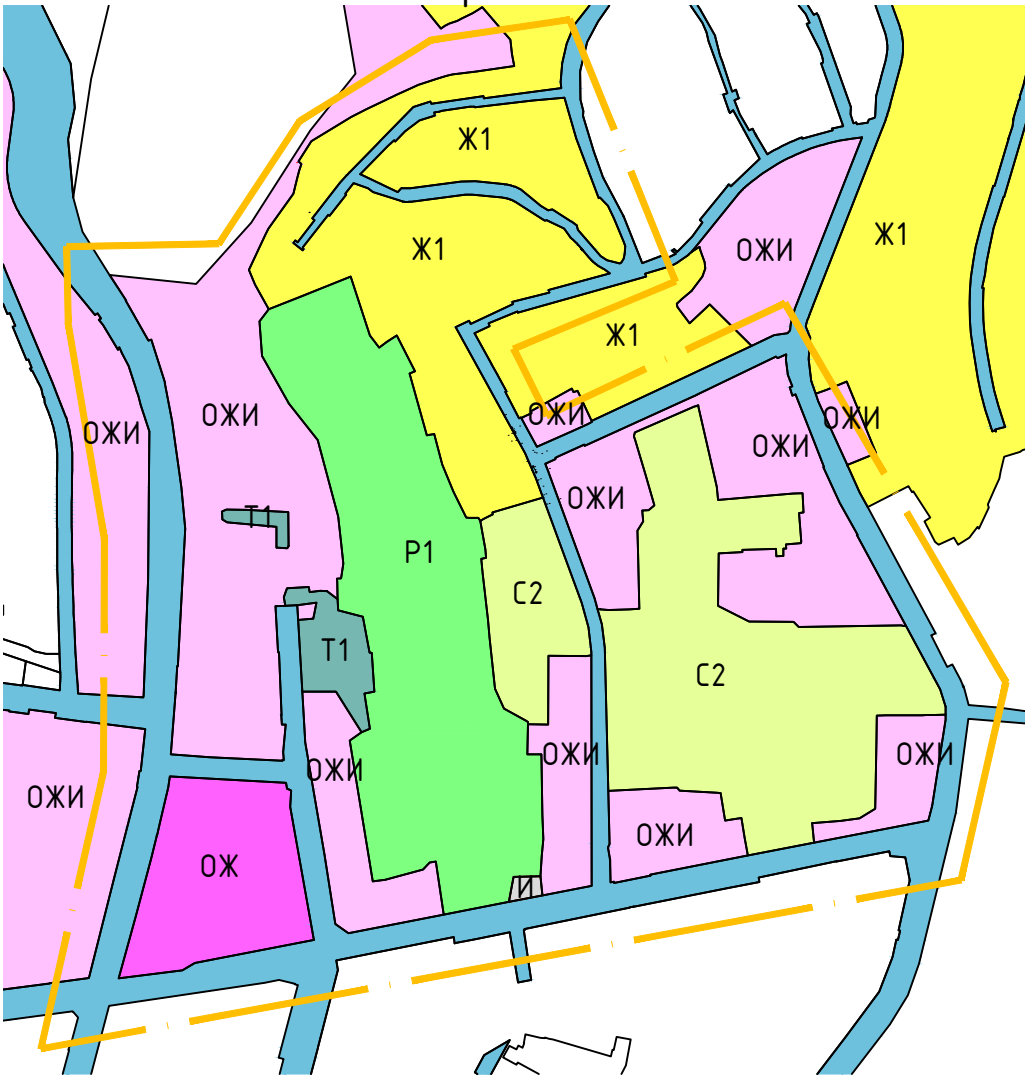


Схема с отображением границ территориальных зон в  
соответствии с Правилами землепользования и  
застройки



						Муниципальный контракт №0163300029414000667_127441					
						Проект планировки территории квартала в границах ул. Большая Советская – ул. Ленина – ул. Фурманова – Мало-Штабного переулка – ул. Революционного – Верхне – Фурмановского переулка					
Изм.	Кол. уч.	Лист	№ док.	Подп.	Дата	Материал по обоснованию проекта планировки территории			Стадия	Лист	Листов
Г.АП	Рейзман								П	1	6
Нач. ОГИ	Греков					Фрагмент карт планировочной структуры территории городского округа с отображением границ элементов планировочной структуры.			ООО "Бином"		
Разработал	Рейзман										