

ЭКСПЛИКАЦИЯ ПУБЛИЧНЫХ СЕРВИТУТОВ		
№ серв.	Наименование	Площадь по проекту, м²
c1	Публичный сервитут на период строительства (реконструкции) объектов улично-дорожной сети	70
c2	Публичный сервитут на период строительства (реконструкции) объектов улично-дорожной сети	33
c3	Публичный сервитут на период строительства (реконструкции) объектов улично-дорожной сети	2
c4	Публичный сервитут на период строительства (реконструкции) объектов улично-дорожной сети	55
c5	Публичный сервитут на период строительства (реконструкции) объектов улично-дорожной сети	153
c6	Публичный сервитут на период строительства (реконструкции) объектов улично-дорожной сети	11
c7	Публичный сервитут на период строительства (реконструкции) объектов улично-дорожной сети	160
c8	Публичный сервитут на период строительства (реконструкции) объектов улично-дорожной сети	88
c9	Публичный сервитут на период строительства (реконструкции) объектов улично-дорожной сети	7
c10	Публичный сервитут на период строительства (реконструкции) объектов улично-дорожной сети	73
c11	Публичный сервитут на период строительства (реконструкции) объектов улично-дорожной сети	34
c12	Публичный сервитут на период строительства (реконструкции) объектов улично-дорожной сети	19
c13	Публичный сервитут на период строительства (реконструкции) объектов улично-дорожной сети	51
c14	Публичный сервитут на период строительства (реконструкции) объектов улично-дорожной сети	12
c15	Публичный сервитут на период строительства (реконструкции) объектов улично-дорожной сети	9
c16	Публичный сервитут на период строительства (реконструкции) объектов улично-дорожной сети	49

УСЛОВНЫЕ ОБОЗНАЧЕНИЯ

- ■ ■ границы территории проекта межевания
- земельные участки, границы которых включены в ЕГРН
- границы образуемых земельных участков

Действующие линии градостроительного регулирования

- красная линия




Предлагаемые к установлению линии градостроительного регулирования

- красная линия
- линии отступа от красных линий в целях определения мест допустимого размещения зданий, строений, сооружений

Территории земельных участков

- территории земельных участков жилой застройки
- территории общего пользования, в т. ч. земельные участки благоустройства и озеленения
- территории общего пользования, в т. ч. земельные участки улично-дорожной сети
- территории земельных участков объектов коммунального назначения

■ границы публичных сервитутов

						ПМТ-ОЧ-2			
						Муниципальный контракт № 0163300029422000909 от 22.08.2022 на разработку проекта планировки и проекта межевания территории в городе Смоленске в границах улицы Станционной – улицы Дубровской – по границам территориальной зоны Т4 – территориальной зоны Р1			
Изм.	Кол. уч.	Лист	№ док.	Подп.	Дата	Основная (утверждаемая) часть проекта межевания территории	Стадия	Лист	Листов
Разработал		Грекова					ДПТ	2	2
ГАП		Затула							
						Чертеж границ публичных сервитутов. М 1:2000		ООО "АРХИТЕКТУРНОЕ БЮРО "ПРОСТРАНСТВО"	